

**Uchwała nr LI/340/14**  
**Rady Powiatu Jarocińskiego**  
**z dnia 8 maja 2014 r.**

**w sprawie przyjęcia Strategii Rozwoju Powiatu Jarocińskiego**  
**na lata 2014-2020**

Na podstawie art. 12. pkt. 4 ustawy z dnia 5 czerwca 1998 r. o samorządzie powiatowym (Dz. U. z 2013 r. poz. 595 ze zm.) uchwała się co następuje:

§ 1. 1. Rada Powiatu Jarocińskiego przyjmuje Strategię Rozwoju Powiatu Jarocińskiego stanowiącą załącznik do niniejszej uchwały.


2. Strategia rozwoju obejmuje lata 2014 – 2020, zgodnie z nowym okresem programowania unijnego.

§ 2. Wykonanie uchwały powierza się Zarządowi Powiatu w Jarocinie.

§ 3. Uchwała wchodzi w życie z dniem podjęcia.

Przewodniczący

Rady Powiatu



Tomasz Kosiński

Załącznik nr 1  
do uchwały nr LI/340/14  
Rady Powiatu Jarocińskiego  
z dnia 8 maja 2014 r.

**STRATEGIA ROZWOJU  
POWIATU  
JAROCIŃSKIEGO  
NA LATA  
2014 – 2020**



Strategię opracował zespół powołany zarządzeniem  
Starosty Jarocińskiego  
nr 30/2013 z dnia 1 lipca 2013  
zmienione zarządzeniem  
nr 43/2013 z dnia 21 października 2013

Przy współpracy

 REMEDIS SA

ul. Petera Mansfelda 4  
60-855 Poznań  
email: [remedis@remedis.eu](mailto:remedis@remedis.eu)



## Spis treści:

<b>1.</b>	<b>WSTĘP</b>	<b>7</b>
<b>2.</b>	<b>Raport stanu aktualnego Powiatu</b>	<b>9</b>
<b>2.1</b>	<b>Wstęp</b>	<b>10</b>
2.1.1	Ogólna charakterystyka Powiatu	10
2.1.2	Warunki naturalne, ochrona środowiska i jej stan	10
<b>2.2</b>	<b>Analiza stanu obecnego</b>	<b>15</b>
2.2.1	Sytuacja demograficzna i społeczna Powiatu	15
2.2.2	Rynek pracy	16
2.2.3	Gospodarka przestrzenna	21
2.2.4	Oświata i edukacja	23
2.2.5	Kultura i sport	25
2.2.6	Opieka zdrowotna	30
2.2.7	Pomoc społeczna	34
2.2.8	Bezpieczeństwo publiczne	36
2.2.9	Aktywność gospodarcza na terenie Powiatu	42
2.2.10	Zagraniczna współpraca JST	48
2.2.11	Infrastruktura techniczna	48
<b>3.</b>	<b>ANALIZA STRATEGICZNA POWIATU JAROCIŃSKIEGO</b>	<b>50</b>
<b>3.1</b>	<b>Bilans strategiczny Powiatu Jarocińskiego</b>	<b>51</b>
3.1.1	Bilans strategiczny w obszarze rozwoju społeczności lokalnej	51
3.1.2	Bilans strategiczny w obszarze stanu środowiska	53
3.1.3	Bilans strategiczny w obszarze rozwoju gospodarczego	54
<b>3.2</b>	<b>Analiza potencjału rozwojowego Powiatu Jarocińskiego</b>	<b>56</b>
3.2.1	Potencjał rozwojowy w obszarze rozwoju społeczności lokalnej	57
3.2.2	Potencjał rozwojowy w obszarze stanu środowiska	57
3.2.3	Potencjał rozwojowy w obszarze rozwoju gospodarczego	58
<b>4.</b>	<b>WYBÓR STRATEGII POWIATU JAROCIŃSKIEGO</b>	<b>60</b>
<b>4.1</b>	<b>Zasady zrównoważonego rozwoju Powiatu Jarocińskiego</b>	<b>61</b>
<b>4.2</b>	<b>Analiza SWOT/TOWS Powiatu Jarocińskiego</b>	<b>62</b>
<b>4.3</b>	<b>Misja Powiatu Jarocińskiego</b>	<b>65</b>
<b>5.</b>	<b>CELE STRATEGICZNE POWIATU JAROCIŃSKIEGO</b>	<b>67</b>
<b>5.1</b>	<b>Cele strategiczne</b>	<b>68</b>
<b>6.</b>	<b>PROGRAMY OPERACYJNE</b>	<b>70</b>
<b>7.</b>	<b>STRATEGIA POWIATU JAROCIŃSKIEGO A INNE DOKUMENTY</b>	
	<b>STRATEGICZNE</b>	<b>83</b>
<b>7.1</b>	<b>Wstęp</b>	<b>84</b>
<b>7.2</b>	<b>Strategia Rozwoju Kraju 2020</b>	<b>84</b>
<b>7.3</b>	<b>Strategia Rozwoju Województwa Wielkopolskiego</b>	<b>84</b>





<b>8.</b>	<b>WDRAŻANIE STRATEGII</b>	<b>86</b>
8.1	Metody wdrażania i monitorowania Strategii Rozwoju Powiatu Jarocińskiego na lata 2014-2020	87
8.2	Sposoby inicjowania współpracy między sektorem publicznym, prywatnym i organizacjami pozarządowymi	90
8.3	Public relations Strategii Powiatu Jarocińskiego	90
<b>9.</b>	<b>Załączniki</b>	<b>92</b>
9.1	Bilans strategiczny i macierze SWOT/TOWS	93

### Spis tabel

Tabela 1. Sytuacja demograficzna powiatu jarocińskiego na tle województwa wielkopolskiego w 2012 roku.....	15
Tabela 2. Rynek pracy w powiecie w latach 2009-2012 .....	16
Tabela 3. Struktura wskaźnika bezrobocia w Powiecie w 2013 r.....	21
Tabela 4. Zasoby mieszkaniowe Powiatu w latach 2009-2012.....	22
Tabela 5. Personel i podmioty z zakresu ochrony zdrowia w powiecie w latach 2009-2012 .....	33
Tabela 6. Przestępstwa w powiecie w latach 2008-2012.....	36
Tabela 7. Przestępstwa w podziale na rodzaj.....	37
Tabela 8. Zestawienie zbiorcze jednostek OSP.....	38
Tabela 9. Porównanie ilości zdarzeń.....	39
Tabela 10. Udział w zdarzeniach jednostek OSP włączonych do KSRG.....	39
Tabela 11. Szacunkowa wartość strat pożarowych i uratowanego mienia w 2013 .....	39
Tabela 12. Podmioty gospodarcze w rejestrze REGON w latach 2010 - 2012 .....	42
Tabela 13. Charakterystyka rolnictwa powiatu za rok 2010.....	45
Tabela 14. Obszary rolne .....	46
Tabela 15. Struktura zasiewów w 2010 r.....	47
Tabela 16. Stan pogłowia.....	47
Tabela 17. Bilans strategiczny w obszarze rozwoju społeczności lokalnej.....	51
Tabela 18. Bilans strategiczny w obszarze stanu środowiska.....	53
Tabela 19. Bilans strategiczny w obszarze rozwoju gospodarczego .....	54
Tabela 20. Bilans strategiczny - potencjał rozwojowy w obszarze rozwoju społeczności lokalnej .....	57
Tabela 21. Bilans strategiczny - potencjał rozwojowy w obszarze stanu środowiska .....	58
Tabela 22. Bilans strategiczny - potencjał rozwojowy w obszarze rozwoju gospodarczego.....	59
Tabela 23. Cele strategiczne i programy operacyjne przyjęte do realizacji .....	69
Tabela 24. Programy i działania operacyjne przyjęte do realizacji celu strategicznego: Rozwój gospodarczy i infrastrukturalny .....	71
Tabela 25. Programy i działania operacyjne przyjęte do realizacji celu strategicznego: Poprawa stanu środowiska i warunków rozwoju rolnictwa .....	75
Tabela 26. Programy i działania operacyjne przyjęte do realizacji celu strategicznego: Promocja i ochrona zdrowia .....	76
Tabela 27. Programy i działania operacyjne przyjęte do realizacji celu strategicznego: Rozwój edukacji dostosowanej do bieżących i przyszłych potrzeb .....	77
Tabela 28. Programy i działania operacyjne przyjęte do realizacji celu strategicznego: Włączenie społeczne .....	79



### Spis Wykresów


Wykres 1. Bilans strategiczny w obszarze rozwoju społeczności lokalnej.....	52
Wykres 2. Bilans strategiczny w obszarze stanu środowiska .....	54
Wykres 3. Bilans strategiczny w obszarze rozwoju gospodarczego .....	55
Wykres 4. Bilans strategiczny - potencjał rozwojowy w obszarze rozwoju społeczności lokalnej	57
Wykres 5. Bilans strategiczny - potencjał rozwojowy w obszarze stanu środowiska .....	58
Wykres 6. Bilans strategiczny - potencjał rozwojowy w obszarze rozwoju gospodarczego.....	59
Wykres 7. SWOT Powiatu Jarocińskiego .....	63
Wykres 8. TOWS Powiatu Jarocińskiego .....	64
Wykres 9. SWOT/TOWS Powiatu Jarocińskiego.....	64
Wykres 10. Schematyczne umiejscowienie tworzenia, weryfikacji i monitorowania strategii .....	89



Słownik użytych pojęć i skrótów:

<b>Powiat</b>	Powiat Jarociński
<b>JST</b>	jednostka samorządu terytorialnego
<b>Cel strategiczny</b>	cel, jaki powiat chce osiągnąć w perspektywie czasowej niniejszego dokumentu;
<b>MŚP</b>	mikro, małe i średnie przedsiębiorstwa
<b>NFOŚIGW</b>	Narodowy Fundusz Ochrony Środowiska i Gospodarki Wodnej
<b>Polityka branżowa</b>	opis działań kierunkowych i zasad postępowania w określonej dziedzinie, które posłużą do realizacji celów
<b>Priorytet</b>	określenie wagi konkretnego celu operacyjnego powodującego potrzebę jego realizacji przed innymi
<b>Program</b>	zbiór zadań (ew. projektów) wskazujący przedmiot podejmowanych działań, jednostkę organizacyjną odpowiedzialną za ich wykonanie i nadzór oraz wskaźniki oceny stopnia osiągnięcia wyznaczonych celów
<b>Ustawa o finansach publicznych</b>	ustawa z dnia 27 sierpnia 2009 r. o finansach publicznych (Dz. U. z 2013 r., poz. 938 z późn. zm.)
<b>WFOŚIGW</b>	Wojewódzki Fundusz Ochrony Środowiska i Gospodarki Wodnej
<b>Wizja powiatu</b>	wyobrażenie przyszłego, pożądanego stanu JST
<b>WPF</b>	wieloletni program finansowy – analiza możliwości inwestycyjnych od strony rzeczowej i finansowej
<b>Wskaźnik</b>	narzędzie pomiaru osiągnięcia celu lub realizacji programów, projektów i zadań
<b>Zadanie</b>	podstawowa jednostka realizacyjna służąca osiągnięciu wyznaczonych celów, wskazująca przedmiot zadania, osobę odpowiedzialną za wykonanie i nadzór, harmonogram realizacji, koszt realizacji i źródła finansowania
<b>Zasady</b>	wartości i przesłanki określające politykę branżową, będące podstawą do wyznaczania kierunków podejmowanych w ramach jej działań
<b>Zrównoważony rozwój</b>	rozwój społeczno-gospodarczy, w którym następuje integracja działań ekonomicznych, społecznych oraz przyrodniczych w celu utrzymania trwałości jego rezultatów oraz możliwości zaspokajania potrzeb poszczególnych społeczności współczesnego i przyszłych pokoleń

## 1. WSTĘP





Przedłożony dokument stanowi kolejną Strategię Rozwoju Powiatu Jarocińskiego. Stała się niezbędna ze względu na wygaśnięcie dotychczasowej oraz nowy rozdział w pozyskiwaniu środków z UE na lata 2014-2020.

Strategia Rozwoju Powiatu Jarocińskiego składa się z następujących elementów:

1. Diagnoza stanu obecnego obejmująca przegląd najważniejszych elementów struktury społeczno-gospodarczej powiatu. Szczególny nacisk położono na omówienie następujących zagadnień:
  - sytuacji demograficznej i społecznej,
  - stanu infrastruktury technicznej, w szczególności spraw infrastruktury gospodarki wodno-ściekowej, infrastruktury drogowej,
  - stanu infrastruktury społecznej, w szczególności bazy materialnej oświaty i wychowania, zagadnień pomocy społecznej, służby zdrowia, kultury oraz sportu i rekreacji,
  - sytuacji gospodarczej.
2. Bilans strategiczny Powiatu Jarocińskiego.
3. Określenie potencjału rozwojowego.
4. Zagregowana analiza możliwości rozwoju Powiatu Jarocińskiego.
5. Wizja rozwoju.
6. Określenie celów Strategii Rozwoju Powiatu.
7. Koordynacja strategii z innymi dokumentami strategicznymi.
8. Określenie zasad monitorowania i aktualizacji strategii.

W oparciu o przyjętą metodykę, wyznaczone zostały kierunki rozwoju Powiatu.

Przygotowana Strategia Rozwoju Powiatu Jarocińskiego obejmuje perspektywę do roku 2020.


Na poziomie szczegółowym Strategia wspomagana będzie przez dokumenty operacyjne.



**POWIAT  
JAROCIŃSKI**

[www.powiat-jarocinski.pl](http://www.powiat-jarocinski.pl)

## **2. RAPORT STANU AKTUALNEGO POWIATU**



## **2.1 WSTĘP**

### **2.1.1 Ogólna charakterystyka Powiatu**

Powiat Jarociński położony jest na południu środkowej części Województwa Wielkopolskiego. Od północy graniczy z powiatem średzkim, na północnym – wschodzie z wrzesińskim, na wschodzie i południowym wschodzie z pleszewskim, na południu z krotoszyńskim, a na zachodzie ze śremskim i gostyńskim. Podstawowe jednostki administracyjne wchodzące w skład powiatu to: miasta - Jarocin i Żerków oraz gminy: Jaraczewo, Jarocin, Kotlin i Żerków. Powiat Jarociński to jeden z 31 powiatów ziemskich województwa wielkopolskiego, w którym powołano również 4 powiaty grodzkie.

### **2.1.2 Warunki naturalne, ochrona środowiska i jej stan**

71% powierzchni omawianego obszaru to grunty orne użytkowane rolniczo. Paranaturalne warunki rozwoju roślinności stwarzają trwałe użytki zielone, tj. łąki i pastwiska zajmujące 7% powierzchni powiatu, a grunty zadrzewione zajmują łącznie 18,6% powierzchni ogólnej. Nieużytki i tereny inne stanowią na omawianym terytorium niespełna 1% powierzchni.

#### **Eksploatacja i jakość wód podziemnych**

Ujęcia wód podziemnych stanowią na terenie powiatu dominującą formę zaopatrzenia w wodę ludności miast i wsi oraz na potrzeby przemysłu i gospodarstw rolnych. Obecnie, poza nieznaczną ilością poboru wody z ujęć własnych prawie cały obszar powiatu objęty jest dostawą wody pochodzącej z ujęć publicznych. Długość czynnej sieci wodociągowej na terenie powiatu jarocińskiego wynosi blisko 700 km.

Na terenie powiatu nie ma poważniejszych źródeł zagrożeń dla wód podziemnych. Ewentualne zanieczyszczenia mogą wystąpić w wyniku migracji poziomej i pionowej wód powierzchniowych i podskórnych z terenów nierozpoznanych, nielegalnych wysypisk odpadów oraz niedostatecznie zabezpieczonych zakładowych baz paliw wybudowanych w latach 1960/70. W przypadku płytszych ujęć zanieczyszczenia wód mogą pochodzić również ze źródeł rolniczych.

Na podstawie prowadzonego monitoringu przez Wojewódzki Inspektorat Ochrony Środowiska w ostatnich latach, jakość wód podziemnych, w większości, zakwalifikowano do III klasy czystości, czyli wód zadawalającej jakości, zwłaszcza dla ujęć wód trzeciorzędowych. Część ujmowanych wód czwartorzędowych zakwalifikowano do IV i V klasy czystości.

#### **Płynące wody powierzchniowe**

Północna i częściowo wschodnia granica powiatu opiera się o rzeki Wartę i Prosnę. W ramach monitorowania jakości wód powierzchniowych prowadzonego w 2006 r. przez Wojewódzki

Inspektorat Ochrony Środowiska, Prosna przy ujściu do rzeki Warty prowadziła wody niezadawalającej jakości (IV klasy).

Wody rzeki Lutyni, w ramach monitoringu WIOŚ w roku 2006 r.: w Wilczy zostały zaklasyfikowane do IV klasy czystości, w Wyszkach po przejściu wód Patoki jakość wód uległa pogorszeniu (V klasa). W przekroju Wilkowyja jakość wód Lutyni poprawia się – wodę zakwalifikowano do IV klasy, a w Śmiełowie jakość wód osiągnęła znów poziom V klasy.

Z innych rzek powiatu, na których prowadzony był monitoring, jakość wód Lubieszki w przekrojach zlokalizowanych zarówno powyżej (Siedlemin) jak i poniżej (Brzostów) zbiornika zakwalifikowano do IV klasy czystości, natomiast rzeka Lubianka w Dobieszczyźnie została zakwalifikowana do V klasy.

W ostatnich latach odnotowuje się poprawę jakości wód powierzchniowych powiatu, spowodowaną regulacją gospodarki wodno - ściekowej, w szczególności poprzez prowadzone przez gminy działania inwestycyjne.

#### **Budowle hydrotechniczne, obiekty ochrony wód**

Największą budowlą hydrotechniczną jest zaporą czołowa na Lubieszce w m. Roszków o wysokości piętrzenia 7,2 m. Na Lutyni jest 8 jazów regulujących przepływ rzeki, na Lubieszce 2, na Obrze 3 jazy. Na większości cieków występują liczne zastawki. Obecnie szereg urządzeń regulujących stosunki wodne, zarówno cieków naturalnych, a w szczególności obiektów melioracji szczegółowej wymaga podjęcia działań renowacyjnych.

W powiecie jarocińskim największe zagrożenie zalania wodami powodziowymi ma miejsce na znacznym obszarze gminy Żerków w rejonie tzw. „żerkowskiego węzła hydrograficznego” u zbiegu rzek Prosny, Lutyni i Warty oraz w mniejszym stopniu na terenach zachodniej części gminy Jaraczewo. Podstawowe obiekty ochrony przeciwpowodziowej w powiecie to: przepompownia w m. Komorze służąca do przejścia wód z pól o powierzchni 230 ha (bezpośrednio) o zasięgu oddziaływania 1.480 ha, lewostronny wał rzeki Warty (km 338+000 – 348+000), który został uszczelniony w ramach prac modernizacyjnych zakończonych w 2006 r., a także lewostronny wał rzeki Prosny (km 0+000 – 15+000), obustronny wał rzeki Lutyni (km 3+500 – 12+000).

#### **Powietrze atmosferyczne**

Na podstawie badań prowadzonych w ostatnich latach przez Wojewódzki Inspektorat Ochrony Środowiska uzyskane wartości stężeń, z uwzględnieniem kryteriów ustanowionych w celu ochrony zdrowia i pod kątem ochrony roślin wykazały, że średnie stężenie dwutlenku siarki i dwutlenku azotu na terenie powiatu nie przekracza dopuszczalnych norm rocznych, natomiast pewne przekroczenia występują ze względu na wyniki oceny ozonu.



### **Obiekty ochrony przyrody**

Na terytorium powiatu jarocińskiego ustanowiono dotychczas następujące formy ochrony przyrody: obszar chronionego krajobrazu, park krajobrazowy, obszary Natura 2000 oraz dokonano wpisu 94 obiektów do rejestru pomników przyrody. Ponadto w powiecie objęte ochroną są obszary parkowe, w ramach przepisów o ochronie zabytków i opiece nad zabytkami.

### **Obszar chronionego krajobrazu**

Wojewódzka Rada Narodowa w Kaliszu w dniu 29 września 1989 podjęła Uchwałę Nr XII/74/89 w sprawie ustalenia Obszaru Chronionego Krajobrazu „Szwajcaria Żerkowska” o powierzchni ogółem 14.750 ha na terenie ówczesnego województwa kaliskiego (obejmujący na terytorium powiatu jarocińskiego gminę Żerków i Jarocin) oraz zasad korzystania z tego obszaru. Uchwalony w 2001 r. Plan Zagospodarowania Przestrzennego Województwa Wielkopolskiego podtrzymał potrzebę wyróżnienia tej formy ochrony przyrody na terenie powiatu jarocińskiego. Na terenie powiatu zlokalizowany jest Żerkowsko - Czeszewski Park Krajobrazowy. Park zajmuje obszar 15.794,84 ha (ok. 52% jego powierzchni stanowią grunty orne, ok. 39% lasy), obejmując fragmenty gmin: Miłosław, Nowe Miasto nad Wartą i Żerków. Przedmiotem ochrony jest unikatowa, bardzo urozmaicona rzeźba terenu, bogate i ciekawe zbiorowiska roślinne, rzadkie gatunki roślin i zwierząt, a także wartości kulturowe, związane z interesującą przeszłością tego regionu.

### **Obszary Natura 2000**

W związku z faktem, że Polska stała się pełnoprawnym członkiem Unii Europejskiej, wśród zobowiązań podpisanych przez Polskę w traktacie akcesyjnym umieszczono między innymi zapis dotyczący utworzenia na naszym terytorium Europejskiej Sieci Ekologicznej Natura 2000.

Na terytorium powiatu jarocińskiego znajduje się część dwóch obszarów Natura 2000. Pierwszy pod nazwą PLB300002 Dolina Środkowej Warty, obszar zawierający ostoję ptasią o randze europejskiej, na którym występują co najmniej 42 gatunki ptaków z załącznika I Dyrektywy Ptasiej. Obszar ten jest bardzo ważną ostoją ptaków wodno - błotnych, przede wszystkim w okresie lęgowym. Drugi obszar związany jest z ochroną siedliskową, pod nazwą PLH300009 Ostoja Nadwarciańska, który obejmuje co najmniej 24 rodzaje siedlisk wymienionych w załączniku I Dyrektywy Siedliskowej, a także co najmniej 42 gatunki ptaków z załącznika I Dyrektywy Ptasiej.

### **Parki miejskie i wiejskie**

W oparciu o przepisy ustawy o ochronie zabytków i opiece nad zabytkami oraz poprzedzające je przepisy ustawy o ochronie dóbr kultury, na terytorium powiatu zostały uznane za zabytki i ujęte w rejestrze województwa wielkopolskiego, obszary parkowe zlokalizowane w miejscowościach: Jarocin, Tarce, Witaszyce, Golina, Zakrzew, Brzostków, Komorze, Raszewy, Śmiełów, Cerekwica, Jaraczewo, Rusko, Góra, Kurcew i Kotlin. W spisie parków historycznych zostały odnotowane: parki dworskie w Bielejewie, Goli, Łowęcicach, Panience i Parzęczewie z terenu gminy Jaraczewo, parki dworskie w Hilarowie, Mieszkowie, Potarzycy i Siedleminie oraz park pałacowy w Zakrzewie z terenu gminy Jarocin, parki dworskie w Magnuszewicach, Magnuszewicach-Pędzewie, Twardowie, Orpiszewku, Sławoszewie, Woli Książęcej i Wyszkach oraz park pałacowy w Woli Książęcej-Słupi z terenu gminy Kotlin, jak i parki dworskie we Lgowie, Mniszewie, Pawłowicach, Prusinowie, Przybysławiu oraz parki pałacowe w Kretkowie i Żerkowie z terenu gminy Żerków.

### **Lasy**

Łączna powierzchnia lasów na terytorium powiatu jarocińskiego wynosi (wg danych ewidencji gruntów) 10.915 ha, co stanowi 18,6 % ogólnej powierzchni terenu. Lasy niestanowiące własności Skarbu Państwa (należące do osób fizycznych, gmin, kościołów) zajmują około 8,5% ogólnej powierzchni lasów na terenie powiatu. Największą lesistością oznaczają się: miasto i gmina Jarocin-26,0% i kolejno gmina Jaraczewo-17,1%, miasto i gmina Żerków-14,9%, a najmniejszą gmina Kotlin-11,2%. Na terenie powiatu nie występują zwarte kompleksy leśne o charakterze puszczańskim, natomiast istotnego znaczenia dla rozwoju lasów tego obszaru mają przebiegające w okolicy granice występowania kilku gatunków drzew lasotwórczych, tj. świerka pospolitego, jodły pospolitej czy buka zwyczajnego. W wyniku wielowiekowej ekspansji rolnictwa na tereny leśne zachowały się głównie na najuboższych glebach, a przeważa tutaj sosna zwyczajna, która ma małe wymagania siedliskowe. Udział tego gatunku drzew w lasach Nadleśnictwa Jarocin i Piaski mieści się w granicach 60-70%, natomiast w Nadleśnictwie Taczanów sięga 80%.

Państwowe Gospodarstwo Leśne zajmuje się również hodowlą lasu prowadząc systematyczną selekcję i wybór doborowych drzewostanów i pojedynczych drzew, zbiór nasion i prowadzenie plantacji hodowlanych. W Jarocinie funkcjonuje dla tych celów nowoczesna wyluszcznia nasion drzew. Na terenie działania Nadleśnictwa Jarocin ok. 21 tys. ha powierzchni zajmują lasy ochronne.

Największa powierzchnia lasów należących do osób fizycznych znajduje się na terenach wsi: Goła (125 ha), Niedźwiady (53 ha) i Zalesie (26 ha) w gminie Jaraczewo, Łuszczanów (27 ha)

i Osiek-Cząszczew (27 ha) w gminie Jarocin, Parzew (84 ha) w gminie Kotlin oraz Lubinia Mała (75 ha), Żerniki-Kretków (44 ha), Ludwinów (43 ha) i Pogorzelnica-Szczonów (34 ha) w gminie Żerków.

## 2.2 ANALIZA STANU OBECNEGO

### 2.2.1 Sytuacja demograficzna i społeczna Powiatu

Demograficznie powiat jarociński można zaliczyć do średnich pod względem liczby ludności. Sytuację demograficzną powiatu na tle województwa wielkopolskiego obrazuje tabela nr 1.

Tabela 1. Sytuacja demograficzna powiatu jarocińskiego na tle województwa wielkopolskiego w 2012 roku

	Jednostka miary	2012
<b>STAN LUDNOŚCI I RUCH NATURALNY</b>		
<b>Ludność wg miejsca zameldowania/zamieszkania i płci</b>		
<b>Ogółem</b>		
<b>faktyczne miejsce zamieszkania</b>		
<b>stan na 31 XII</b>		
ogółem	osoba	71643
mężczyźni	osoba	35007
kobiety	osoba	36636
<b>w miastach</b>		
<b>faktyczne miejsce zamieszkania</b>		
<b>stan na 31 XII</b>		
ogółem	osoba	28442
mężczyźni	osoba	13678
kobiety	osoba	14764
<b>na wsi</b>		
<b>faktyczne miejsce zamieszkania</b>		
<b>stan na 31 XII</b>		
ogółem	osoba	43201
mężczyźni	osoba	21329
kobiety	osoba	21872
<b>Ruch naturalny wg płci</b>		
<b>Przyrost naturalny</b>		
ogółem	-	121
mężczyźni	-	65
kobiety	-	56
<b>Wskaźnik obciążenia demograficznego</b>		
ludność w wieku nieprodukcyjnym na 100 osób w wieku produkcyjnym	osoba	56,6
ludność w wieku poprodukcyjnym na 100 osób w wieku przedprodukcyjnym	osoba	80,8
ludność w wieku poprodukcyjnym na 100 osób w wieku produkcyjnym	osoba	25,3
<b>Udział ludności wg ekonomicznych grup wieku w % ludności ogółem</b>		
w wieku przedprodukcyjnym	%	20,0
w wieku produkcyjnym	%	63,9
w wieku poprodukcyjnym	%	16,2
<b>Migracje na pobyt stały gminne wg typu, kierunku i płci migrantów</b>		
<b>zameldowania w ruchu wewnętrznym</b>		
ogółem	osoba	670
mężczyźni	osoba	316
kobiety	osoba	354
<b>zameldowania z zagranicy</b>		
ogółem	osoba	11
mężczyźni	osoba	4
kobiety	osoba	7
<b>wymeldowania w ruchu wewnętrznym</b>		
ogółem	osoba	712
mężczyźni	osoba	324
kobiety	osoba	388

	Jednostka miary	2012
<b>wymeldowania za granicę</b>		
ogółem	osoba	16
mężczyźni	osoba	6
kobiety	osoba	10
<b>saldo migracji wewnętrznych</b>		
ogółem	osoba	-42
mężczyźni	osoba	-8
kobiety	osoba	-34
<b>saldo migracji zagranicznych</b>		
ogółem	osoba	-5
mężczyźni	osoba	-2
kobiety	osoba	-3

źródło: Główny Urząd Statystyczny

Analizując sytuację demograficzną w powiecie jarocińskim można zaobserwować, iż średnio na terenie powiatu powyżej 60% ludności to ludność w wieku produkcyjnym. W tej grupie wiekowej można zauważyć równowagę pomiędzy liczbą mężczyzn i kobiet.

Drugą grupę pod względem liczebności stanowi populacja w wieku przedprodukcyjnym, czyli dzieci i młodzież. Stanowią oni w 2012 roku od 20% ogólnej liczby mieszkańców powiatu.

Najmniejszą liczebnie grupę stanowi ludność w wieku poprodukcyjnym i przeważają w niej kobiety.

Saldo migracji, które obrazuje powyższa tabela pokazuje różnicę pomiędzy liczbą ludności przybywającą na teren powiatu a liczbą opuszczającą ten obszar. Wskaźnik migracji na terenie powiatu w 2012 r. był ujemny i wynosił 42 (względem ok. 50 - 60 w latach 2005 – 2006).

### 2.2.2 Rynek pracy

Wskaźnikiem charakteryzującym potencjał ludzki gotowy do podjęcia zatrudnienia jest stopa bezrobocia. Jest on istotnym elementem rynku pracy jednak jego struktura oraz charakterystyka osób pracujących i warunków pracy jest również istotna w analizie.

Na przestrzeni lat 2009-2012 wielkość tych wskaźników prezentuje tabela nr. 2

Tabela 2. Rynek pracy w powiecie w latach 2009-2012

	Jednostka miary	2009	2010	2011	2012
<b>BEZROBOCIE</b>					
<b>Bezrobotni zarejestrowani wg płci i typu</b>					
<b>Ogółem</b>					
ogółem	osoba	3732	4010	3309	3652
osoby poprzednio pracujące ogółem	osoba	3086	3268	2785	3165
osoby poprzednio pracujące zwolnieni z przyczyn dotyczących zakładu	osoba	169	198	175	240
osoby dotychczas niepracujące ogółem	osoba	646	742	524	487
zamieszkali na wsi	osoba	2195	2412	1996	2260
z prawem do zasiłku	osoba	773	599	558	704
bezrobotni nowo zarejestrowani ogółem	osoba	568	700	469	628
bezrobotni wyrejestrowani ogółem	osoba	368	366	304	412
bezrobotni wyrejestrowani z tytułu podjęcia pracy	osoba	215	204	167	271

	Jednostka miary	2009	2010	2011	2012
absolwenci ogółem	osoba	-	-	-	311
absolwenci szkół wyższych, którzy nie ukończyli 27 lat	osoba	-	-	-	65
<b>Mężczyźni</b>					
ogółem	osoba	1668	1706	1286	1651
osoby poprzednio pracujące ogółem	osoba	1446	1463	1136	1507
osoby poprzednio pracujące zwolnieni z przyczyn dotyczących zakładu	osoba	93	95	79	141
osoby dotychczas niepracujące ogółem	osoba	222	243	150	144
zamieszkali na wsi	osoba	941	980	730	988
z prawem do zasiłku	osoba	416	343	266	445
absolwenci ogółem	osoba	-	-	-	130
absolwenci szkół wyższych, którzy nie ukończyli 27 lat	osoba	-	-	-	15
<b>Kobiety</b>					
ogółem	osoba	2064	2304	2023	2001
osoby poprzednio pracujące ogółem	osoba	1640	1805	1649	1658
osoby poprzednio pracujące zwolnieni z przyczyn dotyczących zakładu	osoba	76	103	96	99
osoby dotychczas niepracujące ogółem	osoba	424	499	374	343
zamieszkali na wsi	osoba	1254	1432	1266	1272
z prawem do zasiłku	osoba	357	256	292	259
absolwenci ogółem	osoba	-	-	-	181
absolwenci szkół wyższych, którzy nie ukończyli 27 lat	osoba	-	-	-	50
<b>Niepełnosprawni zarejestrowani w urzędzie pracy wg płci</b>					
<b>Ogółem</b>					
ogółem	osoba	-	-	-	224
z prawem do zasiłku	osoba	-	-	-	53
<b>Mężczyźni</b>					
ogółem	osoba	-	-	-	105
z prawem do zasiłku	osoba	-	-	-	37
<b>Kobiety</b>					
ogółem	osoba	-	-	-	119
z prawem do zasiłku	osoba	-	-	-	16
<b>Bezrobotni zarejestrowani wg płci</b>					
ogółem	osoba	3732	4010	3309	3652
mężczyźni	osoba	1668	1706	1286	1651
kobiety	osoba	2064	2304	2023	2001
<b>Bezrobotni zarejestrowani wg wieku i czasu pozostawania bez pracy</b>					
<b>bezrobotni w wieku 18-24 pozostający bez pracy przez okres dłuższy niż 6 miesięcy</b>					
ogółem	osoba	377	405	352	322
mężczyźni	osoba	144	126	89	88
kobiety	osoba	233	279	263	234
<b>bezrobotni w wieku 55-64 pozostający bez pracy przez okres dłuższy niż 1 rok</b>					
ogółem	osoba	85	122	112	152
mężczyźni	osoba	57	83	82	101
kobiety	osoba	28	39	30	51
<b>Bezrobotni zarejestrowani wg wieku i płci</b>					
<b>Ogółem</b>					
ogółem	osoba	3732	4010	3309	3652
mężczyźni	osoba	1668	1706	1286	1651
kobiety	osoba	2064	2304	2023	2001
<b>Bezrobotni zarejestrowani wg poziomu wykształcenia i płci</b>					
<b>Wyższe</b>					
ogółem	osoba	332	392	328	388
mężczyźni	osoba	107	123	94	108
kobiety	osoba	225	269	234	280
<b>policealne, średnie zawodowe</b>					
ogółem	osoba	1038	1090	960	979

	Jednostka młary	2009	2010	2011	2012
<b>mężczyźni</b>	osoba	393	387	299	371
<b>kobiety</b>	osoba	645	703	661	608
<b>średnie ogólnokształcące</b>					
<b>ogółem</b>	osoba	366	440	326	310
<b>mężczyźni</b>	osoba	112	114	90	86
<b>kobiety</b>	osoba	254	326	236	224
<b>zasadnicze zawodowe</b>					
<b>ogółem</b>	osoba	1299	1354	1091	1275
<b>mężczyźni</b>	osoba	696	702	507	707
<b>kobiety</b>	osoba	603	652	584	568
<b>gimnazjalne i poniżej</b>					
<b>ogółem</b>	osoba	697	734	604	700
<b>mężczyźni</b>	osoba	360	380	296	379
<b>kobiety</b>	osoba	337	354	308	321
<b>Bezrobotni zarejestrowani wg czasu pozostawania bez pracy i płci</b>					
<b>3 miesiące i mniej</b>					
<b>ogółem</b>	osoba	1269	1470	1095	1221
<b>mężczyźni</b>	osoba	647	722	531	678
<b>kobiety</b>	osoba	622	748	564	543
<b>3 - 6 miesięcy</b>					
<b>ogółem</b>	osoba	938	817	667	618
<b>mężczyźni</b>	osoba	411	331	247	279
<b>kobiety</b>	osoba	527	486	420	339
<b>6 - 12 miesięcy</b>					
<b>ogółem</b>	osoba	785	769	580	725
<b>mężczyźni</b>	osoba	367	301	176	343
<b>kobiety</b>	osoba	418	468	404	382
<b>powyżej 12 miesięcy</b>					
<b>ogółem</b>	osoba	740	954	967	1088
<b>mężczyźni</b>	osoba	243	352	332	351
<b>kobiety</b>	osoba	497	602	635	737
<b>12 - 24 miesięcy</b>					
<b>ogółem</b>	osoba	457	631	569	603
<b>mężczyźni</b>	osoba	164	246	193	196
<b>kobiety</b>	osoba	293	385	376	407
<b>powyżej 24 miesięcy</b>					
<b>ogółem</b>	osoba	283	323	398	485
<b>mężczyźni</b>	osoba	79	106	139	155
<b>kobiety</b>	osoba	204	217	259	330
<b>Bezrobotni zarejestrowani wg stażu pracy i płci</b>					
<b>bez stażu pracy</b>					
<b>ogółem</b>	osoba	646	742	524	487
<b>mężczyźni</b>	osoba	222	243	150	144
<b>kobiety</b>	osoba	424	499	374	343
<b>1 rok i mniej</b>					
<b>ogółem</b>	osoba	488	525	455	465
<b>mężczyźni</b>	osoba	145	147	124	145
<b>kobiety</b>	osoba	343	378	331	320
<b>1 - 5 lat</b>					
<b>ogółem</b>	osoba	964	1021	855	959
<b>mężczyźni</b>	osoba	448	405	283	374
<b>kobiety</b>	osoba	516	616	572	585
<b>5 - 10 lat</b>					
<b>ogółem</b>	osoba	533	570	456	556
<b>mężczyźni</b>	osoba	279	264	188	273
<b>kobiety</b>	osoba	254	306	268	283
<b>10 - 20 lat</b>					
<b>ogółem</b>	osoba	539	575	519	557
<b>mężczyźni</b>	osoba	215	269	225	284
<b>kobiety</b>	osoba	324	306	294	273

	Jednostka miary	2009	2010	2011	2012
<b>20 - 30 lat</b>					
ogółem	osoba	395	401	338	401
mężczyźni	osoba	242	251	207	265
kobiety	osoba	153	150	131	136
<b>powyżej 30 lat</b>					
ogółem	osoba	167	176	162	227
mężczyźni	osoba	117	127	109	166
kobiety	osoba	50	49	53	61
<b>Oferty pracy wg grup osób</b>					
ogółem	-	16	24	54	301
niepełnosprawni	-	0	0	11	1
oferty pracy dla osób niepełnosprawnych na 1000 bezrobotnych niepełnosprawnych	-	-	-	-	4
<b>Stopa bezrobocia rejestrowanego</b>					
ogółem	%	14,2	15,2	12,8	14,0
<b>Udział zarejestrowanych bezrobotnych absolwentów wśród bezrobotnych ogółem wg płci</b>					
ogółem	%	-	-	-	8,5
mężczyźni	%	-	-	-	7,9
kobiety	%	-	-	-	9,0
<b>Udział bezrobotnych zarejestrowanych w liczbie ludności w wieku produkcyjnym wg wykształcenia</b>					
ogółem	%	8,2	8,7	7,2	8,0
wyższe	%	0,7	0,9	0,7	0,8
średnie ogólnokształcące	%	0,8	1,0	0,7	0,7
zasadnicze zawodowe	%	2,8	2,9	2,4	2,8
<b>Udział bezrobotnych zarejestrowanych w liczbie ludności w wieku produkcyjnym wg płci</b>					
ogółem	%	8,2	8,7	7,2	8,0
mężczyźni	%	7,0	7,1	5,3	6,9
kobiety	%	9,4	10,5	9,3	9,2
<b>Bezrobotni zarejestrowani pozostający bez pracy dłużej niż 1 rok</b>					
ogółem	osoba	740	954	967	1088
w % bezrobotnych ogółem	%	19,8	23,8	29,2	29,8
w % ludności aktywnej zawodowo	%	2,8	3,6	3,7	4,2
bezrobotni w wieku 55-64 lat pozostający bez pracy przez okres dłuższy niż 1 rok w bezrobotnych w wieku 55-64 lat ogółem	%	36,6	41,6	38,9	36,7
<b>Liczba osób zatrudnionych w zakładach objętych badaniem</b>					
ogółem	osoba	-	6921	7511	7561
<b>Zagrożenia związane ze środowiskiem pracy</b>					
razem	os. zagroż.	481	374	568	459
substancje chemiczne	os. zagroż.	1	5	11	8
przemysłowe pyły zwiókniające	os. zagroż.	31	31	12	13
hałas	os. zagroż.	249	173	313	275
wibracje	os. zagroż.	19	55	37	16
mikroklimat gorący	os. zagroż.	0	0	2	1
mikroklimat zimny	os. zagroż.	131	71	83	103
<b>Zagrożenia związane z uciążliwością pracy</b>					
razem	os. zagroż.	65	52	51	48
niedostateczne doświetlenie stanowisk pracy	os. zagroż.	18	0	0	0
<b>Zagrożenia związane z czynnikami mechanicznymi</b>					
ogółem	os. zagroż.	83	98	117	131
<b>Poszkodowani w wypadkach przy pracy</b>					
wypadki ogółem	osoba	91	150	116	:
wypadki kobiety	osoba	16	36	24	:
wypadki mężczyźni	osoba	75	114	92	:
udział wypadków w ogółem (Polska=100)	%	0,10	0,16	0,12	:
wypadki młodociani	osoba	2	0	1	:
wypadki śmiertelne	osoba	1	2	1	:
wypadki ciężkie	osoba	2	0	1	:
wypadki lżejsze	osoba	88	148	114	:
dni niezdolności do pracy	szt.	3645	4743	4498	:



	Jednostka miliary	2009	2010	2011	2012
<b>poszkodowani w wypadkach przy pracy na 1000 pracujących ogółem</b>	-	-	-	6,5	-
<b>Pracujący wg grup sekcji i płci</b>					
<b>ogółem</b>					
ogółem	osoba	17399	17386	17506	:
mężczyźni	osoba	9251	9492	9412	:
kobiety	osoba	8148	7894	8094	:
<b>rolnictwo, leśnictwo, łowiectwo i rybactwo</b>					
ogółem	osoba	4942	5106	5097	:
mężczyźni	osoba	2811	2785	2770	:
kobiety	osoba	2131	2321	2327	:
<b>przemysł i budownictwo</b>					
ogółem	osoba	6275	6476	6447	:
mężczyźni	osoba	4041	4437	4423	:
kobiety	osoba	2234	2039	2024	:
<b>handel; naprawa pojazdów samochodowych; transport i gospodarka magazynowa; zakwaterowanie i gastronomia; informacja i komunikacja</b>					
ogółem	osoba	2548	2707	2511	:
mężczyźni	osoba	1384	1428	1303	:
kobiety	osoba	1164	1279	1208	:
<b>działalność finansowa i ubezpieczeniowa; obsługa rynku nieruchomości</b>					
ogółem	osoba	422	218	252	:
mężczyźni	osoba	194	52	62	:
kobiety	osoba	228	166	190	:
<b>pozostałe usługi</b>					
ogółem	osoba	3212	2879	3199	:
mężczyźni	osoba	821	790	854	:
kobiety	osoba	2391	2089	2345	:

Źródło: Główny Urząd Statystyczny

Na koniec grudnia 2012 roku w powiecie jarocińskim zarejestrowanych ogółem było 3 652 osób bezrobotnych. Ilość bezrobotnych była mniejsza o 2 469 osoby od stanu z końca grudnia 2005 r.

Analizując powyższe dane stwierdzić należy, że największą liczbę osób bezrobotnych zarejestrowanych w Powiatowym Urzędzie Pracy w Jarocinie stanowią osoby o wykształceniu średnim. Na koniec grudnia 2012 roku 700 bezrobotnych legitymowało się jedynie wykształceniem gimnazjalnym lub niższym, a 1 275 wykształceniem zasadniczym zawodowym. Osoby bezrobotne, które ukończyły studia wyższe w 2012 roku było 388 zarejestrowanych w Powiatowym Urzędzie Pracy, w 2009 r.- 332 osób.

Aktualny stan w roku 2013 przedstawia tabela przygotowana przez Powiatowy Urząd Pracy w Jarocinie.

**Tabela 3. Struktura wskaźnika bezrobocia w Powiecie w 2013 r.**

Miesiąc	Stopa bezrobocia w Polsce	Stopa bezrobocia w województwie	Stopa bezrobocia w powiecie
styczeń	14,2	10,6	15,6
luty	14,4	10,9	16,1
marzec	14,3	10,7	15,6
kwiecień	14,0	10,5	15,3
maj	13,5	10,1	14,2
czerwiec	13,2	9,7	14,0
lipiec	13,1	9,6	13,5
sierpień	13,0	9,5	13,3

Źródło: Starostwo Powiatowe w Jarocinie

Jak widać w powiecie jarocińskim stopa bezrobocia utrzymuje się nieco powyżej średniej krajowej i znacznie powyżej średniej wojewódzkiej, co stawia powiat w niekorzystnym świetle.

### **2.2.3 Gospodarka przestrzenna**

#### **Miejscowe plany zagospodarowania przestrzennego**

Zgodnie z ustawą z dnia 27 marca 2003 r. o planowaniu i zagospodarowaniu przestrzennym (Dz. U. Nr 80, poz. 717 z późn. zm.) kształtowanie i prowadzenie polityki przestrzennej na terenie gminy, w tym uchwalanie studium uwarunkowań i kierunków zagospodarowania przestrzennego gminy oraz miejscowych planów zagospodarowania przestrzennego należy do zadań własnych gmin.

Wszystkie gminy wchodzące w skład powiatu opracowały i uchwaliły studium uwarunkowań i kierunków zagospodarowania przestrzennego obejmujące obszar w swoich granicach administracyjnych. Ustalenia studium nie są aktem prawa miejscowego, ale są wiążące dla organów gmin przy sporządzaniu planów miejscowych.

Przeznaczenie terenów, w tym dla inwestycji celu publicznego, oraz określenia sposobów ich zagospodarowania i zabudowy określa się w miejscowych planach zagospodarowania przestrzennego. W aktualnym stanie prawnym nie jest bezwzględnie wymagane.

W przypadku braku planu miejscowego lokalizowanie inwestycji następuje na podstawie decyzji organu gminy o ustaleniu lokalizacji celu publicznego lub decyzji o warunkach zabudowy. Wydanie decyzji jest możliwe jedynie w wypadku spełnienia określonych w ustawie przesłanek. W związku z tym poszczególne gminy opracowują plany dla terenów, na których występuje największe zainteresowanie zabudową.

W świetle ustawy o planowaniu i zagospodarowaniu przestrzennym organy Powiatu Jarocińskiego nie mogą uchylać – jako prawo miejscowe – planów zagospodarowania przestrzennego.

#### **Charakterystyka zasobów mieszkaniowych**

Podstawowym elementem infrastruktury społecznej decydującym w głównej mierze o warunkach bytowych ludności jest mieszkalnictwo czyli wielkość i jakość zasobów

mieszkaniowych. W powiecie występuje głównie zabudowa mieszkaniowa jednorodzinna i zagrodowa. W Jarocinie udział w zabudowie miasta zabudowy wielorodzinnej jest znaczny i wynosi 41% ogółu. W ostatnich latach uległo poprawie wyposażenie mieszkań pod względem dostępu do urządzeń komunalnych.

Prawie 100% mieszkań podłączonych jest do wodociągu i sieci elektrycznej. Znaczna ilość budynków w mieście i gminie Jarocin oraz mieście i gminie Żerków, a także na terenie części gmin Kotlin i Jaraczewo podłączona jest do kanalizacji i sieci gazowej.

**Tabela 4. Zasoby mieszkaniowe Powiatu w latach 2009-2012**

Powiat Jarocin		2009	2010	2011	2012
<b>ZASOBY MIESZKANIOWE</b>					
<b>Zasoby mieszkaniowe wg form własności</b>					
<b>ogółem</b>					
mieszkania	mieszk.	20038	20086	-	-
izby	izba	85862	86143	-	-
powierzchnia użytkowa mieszkań	m2	166904	167640	-	-
<b>Zasoby mieszkaniowe gmin (komunalne)</b>					
<b>mieszkania socjalne</b>					
mieszkania	mieszk.	20	-	85	96
powierzchnia użytkowa mieszkań	m2	533	-	1898	2412
<b>Zasoby mieszkaniowe wg lokalizacji</b>					
<b>w miastach</b>					
mieszkania	mieszk.	9326	9343	:	:
izby	izba	37963	38068	:	:
powierzchnia użytkowa mieszkań	m2	695885	698612	:	:
<b>na wsi</b>					
mieszkania	mieszk.	10712	10743	:	:
izby	izba	47899	48075	:	:
powierzchnia użytkowa mieszkań	m2	973163	977791	:	:
<b>Budynki mieszkalne w gminie</b>					
<b>ogółem</b>					
	bud.	12422	12476	12595	12678
<b>Zasoby mieszkaniowe gminne sprzedane</b>					
<b>w budynkach sprzedanych w całości</b>					
mieszkania	mieszk.	10	-	13	-
powierzchnia użytkowa mieszkań	m2	518	-	875	-
<b>w domach wielorodzinnych</b>					
mieszkania	mieszk.	3	-	55	-
powierzchnia użytkowa mieszkań	m2	163	-	3236	-
<b>Liczba i kwoty wypłaconych dodatków mieszkaniowych</b>					
<b>ogółem</b>					
liczba	szt.	8095	7280	7280	7940
kwota	zł	115921	133145	14315	14394

Źródło: Główny Urząd Statystyczny

### Warunki mieszkaniowe

Na obraz warunków mieszkaniowych wpływają:

- stan techniczny budynków,
- wyposażenie budynków w infrastrukturę techniczną,
- powierzchnia użytkowa mieszkań.

Budynki mieszkalne zlokalizowane na terenie powiatu przedstawiają różny stan techniczny. Wyróżnić można obiekty utrzymane w należytym stanie, ale także wymagające pilnego remontu.

Do budynków znajdujących się w złym stanie technicznym zaliczyć należy większość budynków mieszkalnych wybudowanych przed rokiem 1945 w zabudowie śródmiejskiej w Jarocinie i Żerkowie. W ostatnich latach sytuacja poprawia się w szczególności w odnowieniu budynków w centrum Jarocina.

Stalej poprawie ulega wyposażenie mieszkań w instalacje i urządzenia w zakresie wodociągownictwa, telefonizacji, a także kanalizacji i gazyfikacji.

### **Działania w zakresie zaspokajania potrzeb mieszkaniowych społeczeństwa**

Stan zasobów mieszkaniowych powiatu oraz dotychczasowe tempo przyrostu tych zasobów skłania do przyjęcia mieszkalnictwa jako jednego z głównych kierunków rozwoju. Jak wynika z analiz, główny nacisk powinien być położony na budownictwo mieszkaniowe indywidualne, spółdzielcze, komunalne oraz socjalne dla najuboższej warstwy społeczeństwa. Powinno się to odbywać poprzez:

- przygotowanie miejscowych planów zagospodarowania przestrzennego pod rozwój funkcji mieszkaniowej,
- sukcesywną realizację infrastruktury technicznej na terenach mieszkaniowych,
- sprzedaż budynków z zasobów gmin na cele poprawy sytuacji mieszkaniowej.

Jak wspomniano wcześniej tereny budownictwa mieszkaniowego posiadają uzbrojenie w energię elektryczną i wodę oraz stopniowo są dozbrajane w sieć kanalizacyjną i gazową.

### **2.2.4 Oświata i edukacja**

1 stycznia 1999 roku weszła w życie reforma administracyjna w Polsce. Spowodowała ona powstanie nowego szczebla administracji samorządowej jakim jest powiat. Samorząd powiatowy przejął prowadzenie szkolnictwa specjalnego, szkół ponadpodstawowych i placówek oświatowych. W konsekwencji kompetencje i odpowiedzialność za sukcesywne przygotowanie podstaw do wdrożenia reformy edukacji na szczeblu nauczania ponadgimnazjalnego, wymuszają prowadzenie wnikliwego monitoringu działań przygotowawczych do zmian w zakresie strukturalnym, kadrowym i inwestycyjnym.

Kolejne zadania nałożone na powiat jako jednostkę samorządową w ramach realizacji zadań publicznych obejmują, m. in. kulturę i ochronę dziedzictwa narodowego, kulturę fizyczną i turystykę.

Powiat Jarociński jest organem prowadzącym dla następujących szkół: Zespołu Szkół Ogólnokształcących w Jarocinie, Zespołu Szkół Ponadgimnazjalnych Nr 1 w Jarocinie, Zespołu Szkół Ponadgimnazjalnych Nr 2 w Jarocinie, Zespołu Szkół Przyrodniczo-Biznesowych w Tarcach oraz Zespołu Szkół Specjalnych w Jarocinie.

Dzieci i młodzież szczególnej troski z terenu powiatu mogą pobierać naukę w Zespole Szkół Specjalnych w Jarocinie. Od września 2004r. w Zespole Szkół Specjalnych otwarto klasę przysposobienia do pracy.

Ponadto na terenie powiatu funkcjonuje Młodzieżowy Ośrodek Wychowawczy w Cerekwicy, Poradnia Psychologiczno-Pedagogiczna w Jarocinie oraz Dom Wsparcia Dziecka i Rodziny „Domostwo” w Górze. Swoją siedzibę ma tutaj również Wielkopolska Wyższa Szkoła Humanistyczno-Ekonomiczna. Państwowa Szkoła Muzyczna I stopnia stwarza możliwości rozwijania zainteresowań utalentowanej muzycznie młodzieży i dzieci.

W dziedzinie edukacji i oświaty funkcjonują również jednostki niepubliczne:

1. Społeczne Liceum Ogólnokształcące,
2. Anglista – Szkoła Języków Obcych,
3. Szkoła Języków Obcych THE GOLD BELL,
4. OSK Kriss Lingua School,
5. Niepubliczne Liceum Ogólnokształcące dla Dorosłych,
6. Szkoła Policealna dla Dorosłych,
7. Niepubliczna Zasadnicza Szkoła Zawodowa dla Dorosłych.

Szczegółowe informacje na temat działań Powiatu w zakresie oświaty można znaleźć w corocznych opracowaniach „Informacja o stanie realizacji zadań oświatowych Powiatu Jarocińskiego”.

*Materiał przygotowany został w oparciu o dane Głównego Urzędu Statystycznego oraz Starostwa Powiatowego w Jarocinie.*

### 2.2.5 Kultura i sport

Największą ilością instytucji kulturalnych poszczycić się może gmina Jarocin. Obok Ośrodka Kultury w Jarocinie znaleźć można Muzeum Regionalne, Państwową Szkołę Muzyczną I Stopnia. Działa również Jarocińskie Towarzystwo Muzyczne. Na terenie gminy funkcjonuje również Stowarzyszenie Miłośników Kultury Ludowej w Potarzycy – organizator Międzynarodowych Spotkań Folklorystycznych. Bardzo ważnym i znanym nie tylko w Polsce, ale i za granicami kraju, animatorem kultury jest istniejący już od ponad 100 lat Chór im. K. T. Barwickiego.

Tradycje śpiewacze podtrzymują także chóry: „Resonantes” i „Cantum Concinum”. Nie można zapominać o zespołach ludowych: Zespół Folklorystyczny „Snutki” z Potarzycy, Zespół Śpiewaczy „Goliniacy”, Zespół Śpiewaczy „Ciświczanki”, Zespół Śpiewaczy „Potarzyczanki”, Zespół Śpiewaczy „Dąbrowianki”.

Dużą rolę w szerzeniu kultury poprzez propagowanie czytelnictwa odgrywa Biblioteka Publiczna. W jej skład wchodzi: Biblioteka Główna z Oddziałem dla Dzieci i 9 filii bibliotecznych: 4 w mieście i 5 na wsiach. Instytucja ta organizuje spotkania autorskie, konkursy wiedzy, literackie, tematyczne dla dzieci i młodzieży, noce w bibliotece, głośne czytania w ramach akcji „Cała Polska Czyta Dzieciom”, andrzejki i mikołajki itd.

Na terenie powiatu jarocińskiego wyróżnia się również działalność Gminnego Ośrodka Kultury w Jaraczewie, organizatora wielu ciekawych imprez, np. Przegląd Piosenki Dziecięcej, Młodzieżowej i Przedszkolnej, Rajd Samochodowy „Ludowiec”, Gminny Cross Rowerowy. Do gminy należy także Zespół Pieśni i Tańca „Noskowiacy”.

Kolejną gminą powiatu jarocińskiego jest gmina Żerków, w której funkcjonuje Mickiewiczowskie Centrum Turystyczne. Przy ośrodku działa Orkiestra Dęta. Żerków poszczycić się może także chórem „Lutnia” p.w. św. Cecylii. Perłą regionu jest Muzeum im. Adama Mickiewicza w Śmiełowie, filia Muzeum Narodowego w Poznaniu. Ponadto w Żerkowie istnieje także Zespół Taneczny, Dziecięcy Zespół Wokalny i Klub Seniora.

Gmina Kotlin, choć nie posiada ośrodka kultury, równie mocno przyczynia się do rozpropagowania kultury w powiecie. Bez wątpienia na uwagę i wyróżnienie zasługuje Festiwal Solistów i Zespołów Akordeonowych. W Kotlinie istnieje również Niepubliczna Szkoła Muzyczna I Stopnia, działają także trzy zespoły akordeonowe. Tradycje śpiewacze podtrzymuje także chór „Arion”. Od ponad dziesięciu lat w Tarcach organizowany jest corocznie Międzynarodowy Dzień Muzyki.

Prężnie działają Bractwa Kurkowe: w Mieszkowie, Jarocinie, Żerkowie i Wojciechowie. Każdy mieszkaniec powiatu ma dostęp do informacji publikowanych w prasie: „Gazecie Jarocińskiej” oraz „Życiu Jarocina”.

Powiat Jarociński współpracuje również z organizacjami pozarządowymi oraz podmiotami prowadzącymi działalność pożytku publicznego. Współpraca ta ma na celu kształtowanie ładu

społecznego w środowisku lokalnym. Szczegółowe informacje znajdują się w corocznych sprawozdaniach Powiatu z realizacji „Programu Współpracy Powiatu Jarocińskiego z Organizacjami Pozarządowymi oraz podmiotami prowadzącymi działalność pożytku publicznego”.

### **Zabytki Powiatu Jarocińskiego**

GMINA JAROCIN

Jarocin:

Ponad 750-letnia historia miasta pozostawiła ślady materialne w postaci obiektów architektury:

- Ratusz,
- Skarbczyk,
- Pałac Radolińskich,
- Ruiny kościoła św. Ducha,
- Kościół pw. św. Marcina,
- Kościół poewangelicki p.w. Św. Jerzego,
- Kościół parafialny pw. Chrystusa Króla,
- Gmach dworca PKP.

Nieomal każda wieś w Gminie Jarocin posiada kluczowy zabytek historyczny.

Roszków:

- Dwór z początków XX wieku.

Siedlemin:

- klasycystyczny dwór z ok. 1830 roku,
- Kościół p.w. św. Mikołaja.

Potarzyca:

- Kościół Podwyższenia Krzyża Świętego,
- Grodzisko stożkowe zwane Okop.

Golina:

- drewniany kościółek z XVII wieku,
- drewniana dzwonnica z 1750 roku.

Zakrzew:

- Pałac z 1886 roku, w którym aktualnie mieści się Dom Pomocy Społecznej.

Witaszyce:

- Kościół z 1808 roku z drewnianą dzwonnica,
- Dwór z XIX wieku,
- Pałac z 1899 roku.

Tarce:

- Pałac Gorzeńskich z 1871 roku.

Wilkowyja:

- Kościół św. Wojciecha,
- Stary młyn nad rzeką Lutynią opisany przez Jarosława Iwaszkiewicza.

Łuszczanów:

- Wiatrak-Koźlak z II połowy XIX wieku.

Radlin:

- Ruiny szesnastowiecznego pałacu.

Mieszków:

- Barokowy dworek z XVII wieku,
- Kościół późnobarokowy z 1767 roku.

Cielcza:

- Kościół parafialny z lat 1912-13 p.w. św. Małgorzaty.

#### GMINA ŻERKÓW

Znana jest krajoznawcza wartość okolic Żerkowa. Miasto Żerków położone jest na Wale Żerkowskim. Pierwsza wzmianka o nim pochodzi z 1283 roku. W Żerkowie zachowało się kilka zabytkowych domów, głównie z XIX i XX wieku. Obiekty zabytkowe, jakie można podziwiać w Żerkowie to:

- Barokowy kościół św. Stanisława z 1717 roku,
- Neogotycka dzwonnica arkadowa z 1828 roku,
- Ośmioboczna kaplica cmentarna św. Krzyża z 1708 roku,
- Kościół ewangelicki, neobarokowy z 1904 roku,
- Barokowa brama wjazdowa do parku z XVIII wieku.

Śmielów:

- Kompleks parkowo-pałacowy. Pałac wybudowany został w 1797 roku przez rodzinę Gorzeńskich. Otacza go park krajobrazowy z XVIII/XIX wieku. Obecnie w pałacu mieści się filia Muzeum Narodowego im. Adama Mickiewicza w Poznaniu.

Lgów:

- Drewniany kościół Narodzenia NMP, zbudowany prawdopodobnie w XVII wieku, wewnątrz kościoła mieszczą się 3 ołtarze późnorenesansowe z początku XVII wieku

Brzóstków:

- Kościół parafialny p.w. Św. Jana Chrzciciela,
- Klasycystyczny dwór z pierwszej połowy XIX wieku,



- Późno klasycystyczna, murowana plebania pochodząca z pierwszej połowy XIX wieku,
- Spichlerz z I połowy XIX wieku.

#### GMINA KOTLIN

Równie atrakcyjna, choć nie tak bogata w walory turystyczne, jest gmina Kotlin. Z zabytkowych zespołów architektonicznych gminy Kotlin należy wymienić zespoły dworskie: w Kotlinie, w Kurcewie, w Magnuszewicach, w Racendowie, w Sławoszewie i w Twardowie.

##### Kotlin:

- Kościół p.w. św. Kazimierza z 1858 roku. Wewnątrz kościoła mieszczą się 4 ołtarze z XVIII wieku,
- Kapliczka św. Jana Nepomucena z początku XX wieku,
- Dwór z drugiej połowy XVIII wieku.

##### Magnuszewice:

- Drewniany kościół p.w. św. Barbary. Kościół został wzniesiony w latach 1751-52, W wyposażeniu wnętrza są ołtarze i rzeźby z XVII-XVIII wieku,
- Drewniana dzwonnica z ok. 1816 roku.

##### Sławoszew:

- Drewniany kościół p.w. św. Zofii - kościół wybudowany został w 1717r. wewnątrz zobaczyć można 3 barokowe ołtarze z początku XVIII wieku,
- Drewniana dzwonnica szkieletowa z ok. 1800 roku,
- Plebania w stylu dworskim z 2 połowy XIX wieku.

##### Twardów:

- Kościół murowany neogotycki z XIX wieku.

##### Wola Książęca:

- Pałac z II połowy XIX wieku.

#### GMINA JARACZEWO

Dzieje Jaraczewa sięgają czasów Kazimierza III Wielkiego i Władysława Jagiełły. Zachowane zabytki powstały w późniejszych wiekach.

##### Jaraczewo:

- Kościół św. Marii Magdaleny z 1843 roku z późnobarokową wieżą,
- Park z II połowy XIX wieku, w którym mieści się dwór.

##### Panienka:

- Drewniany kościół z XVI-XVIII wieku,
- Klasycystyczna, murowana plebania powstała w początku XIX w. w nowszej murowanej przydrożnej kapliczce umieszczona jest ludowa rzeźba św. Wawrzyńca.

##### Góra:

- Późno klasycystyczny kościół Wniebowzięcia NMP z 1817-30 roku,
- Pałac neorenesansowy z 1877-78 roku. Obecnie w pałacu mieści się Dom Dziecka,
- Park krajobrazowy z XIX wieku.

### **Turystyka**

Powiat jarociński jest pięknym regionem sprzyjającym turystyce i rekreacji. Wokół Jarocina, przez poszczególne miejscowości powiatu prowadzą szlaki turystyczne: szlak żółty, szlak czerwony, szlak zielony. Przez powiat jarociński przebiegają również:

- Nadwarciański Szlak Rowerowy,
- Nadwarciańska Droga św. Jakuba,
- Rowerowy Pierścień Jaraczewa,
- Transwielkopolska Trasa Rowerowa TTR-S,
- Szlaki Żerkowsko-Czeszewskiego Parku Krajobrazowego.

Istnieją również szlaki wodne - możliwość spływu kajakowego rzeką Prosną, rzeką Prosną i Wartą, rzeką Lutynią.

Na terenie powiatu jarocińskiego działa sięgające swoimi tradycjami XIX w. Polskie Towarzystwo Turystyczno- Krajoznawcze.

### **Sport**

Dla władz powiatu bardzo ważny jest rozwój sportu szkolnego. Realizuje się to w rozmaitych formach, dających wszystkim chętnym ofertę czynnego uczestnictwa w pozalekcyjnych zajęciach sportowych, prowadzonych na terenie szkół, prowadzonych przede wszystkim przez pracowników szkoły.

Wiodącym organizatorem tego obszaru jest Szkolny Związek Sportowy, zajmujący się upowszechnianiem sportu w szkole poprzez:

- organizację całorocznego systemu imprez w ramach Terminarza ZSZ Wielkopolska,
- organizowanie sportowych wakacji w formie obozów wyjazdowych i w miejscu zamieszkania,
- prowadzenie szkolenia sportowego w szkolnych klubach sportowych,
- działań na rzecz promocji sportu dzieci i młodzieży.

Starostwo Powiatowe w Jarocinie organizuje dla szkół średnich zawody sportowe w ramach Igrzysk Młodzieży Szkolnej na podstawie Kalendarza Imprez Szkolnego Związku Sportowego „Wielkopolska”. Powiat współpracuje również ze Szkolnym Związkiem Sportowym na szczeblu podstawowym współorganizując np. Mistrzostwa Powiatu w Biegach Przelajowych, które odbywają się w Żerkowie.

Na terenie Powiatu są promowane Uczniowskie Kluby Sportowe - podstawowe jednostki kultury fizycznej z osobowością prawną. Nie są to kluby nastawione na wysokie wyniki sportowe, chodzi

raczej o gry i zabawy, rozmaite turnieje i zawody w mini sportach dla dzieci i młodzieży. Rozwiązania takie mają znakomite walory wychowawcze, uczą samorządności, demokracji i samodzielności. Uczniowskie kluby sportowe uczestniczą również w Igrzyskach Młodzieży Szkolnej, a wiele z nich funkcjonuje w strukturach okręgowych związków sportowych. Organizują sportowe w wakacje, prowadzą szkolenia sportowe w wielu dyscyplinach sportu, współorganizują powszechne imprezy sportowe.

Kolejną odrębną formę organizowania i upowszechniania kultury fizycznej stanowią Stowarzyszenia Kultury Fizycznej, których statutowymi celami są między innymi planowanie i organizowanie aktywności fizycznej uczniów szkół ponadgimnazjalnych powiatu jarocińskiego oraz angażowanie do różnych form aktywności ruchowej, gier i zabaw dostosowanych do wieku, stopnia sprawności i zainteresowań sportowych.

Poza wychowaniem fizycznym w szkole i wyżej przedstawionymi możliwościami aktywności fizycznej w warunkach zorganizowanych, uczestnictwo w zajęciach ruchowych oferuje Gminny Ośrodek Kultury w Jaraczewie, Gminna Społeczna Rada Sportu w Kotlinie, Spółka „Jarocin Sport”, WKS Witaszyce, Towarzystwo Krzewienia Kultury Fizycznej w Jarocinie oraz Polskie Towarzystwo Turystyczno - Krajoznawcze w Jarocinie. Wyżej wymienione instytucje i organizacje są organizatorami festynów rekreacyjnych, turniejów, systemowych rozgrywek. Organizują także stałe zajęcia dla wszystkich grup wiekowych.

W powiecie jarocińskim dobrze funkcjonuje wiele tego typu przedsięwzięć, niektóre mają wieloletnią tradycję i cieszą się dużą popularnością.

Istotą tych wszystkich działań jest upowszechnienie oraz zachęcenie dzieci i młodzieży do aktywnego spędzania wolnego czasu, dbałości o zdrowie, jak również rozbudzenie zainteresowań dyscyplinami sportowymi.

Wychowankowie klubów z terenu powiatu jarocińskiego mogą poszczycić się licznymi osiągnięciami. W swym dorobku mają medale zarówno mistrzostw Polski, Europy jak i świata.

### **2.2.6 Opieka zdrowotna**

Opieka zdrowotna na terenie powiatu jarocińskiego realizowana jest przez publiczne i niepubliczne zakłady opieki zdrowotnej oraz prywatne praktyki lekarskie i pielęgniarskie. Świadczenia udzielane są w następujących zakresach:

- lecznictwo stacjonarne: Szpital Powiatowy w Jarocinie Sp. z o.o.,
- specjalistyczna opieka zdrowotna,
- podstawowa opieka zdrowotna,
- stomatologia,
- diagnostyka,
- rehabilitacja.

## **Lecznictwo zamknięte**

Jedyną placówką leczenia zamkniętego na terenie powiatu jarocińskiego jest Szpital Powiatowy w Jarocinie Sp. z o.o. Funkcjonuje on jako osoba prawna. Organem założycielskim zespołu jest Powiat Jarociński. Do zadań szpitala należy zapewnienie pomocy doraźnej, stacjonarnej opieki medycznej i rehabilitacyjnej ludności zamieszkałej w szczególności na obszarze powiatu jarocińskiego.

W skład szpitala wchodzi następujące oddziały:

- Szpitalny Oddział Ratunkowy,
- Oddział Chorób Wewnętrznych z Łózkami Kardiologicznymi,
- Oddział Chirurgiczny,
- Oddział Ortopedii i Traumatologii Narządu Ruchu,
- Oddział Położniczo-Ginekologiczny,
- Oddział Noworodkowy,
- Oddział Dziecięcy,
- Oddział Anestezjologii i Intensywnej Terapii.

Poradnie:

- Chirurgii Ogólnej,
- Chirurgii Urazowo-Ortopedycznej,
- Ginekologiczno-Położnicza,
- Urologiczna,
- Onkologiczna,
- Neonatologiczna,
- Preluksacyjna.

Pracownie laboratoryjne:

- badania laboratoryjne,
- tomografia komputerowa,
- badania rentgenowskie,
- badania ultrasonograficzne,
- badania endoskopowe przewodu pokarmowego,
- badania kardiologiczne nieinwazyjne.

i inne:

- Opieka Psychologiczna,
- Szkoła Rodzenia,

- Apteka Szpitalna,
- Blok Operacyjny,
- Centralna Sterylizatornia,
- Opieka Duszpasterska.

Podstawowym źródłem finansowania działalności szpitala jest umowa z Narodowym Funduszem Zdrowia.

### **Promocja zdrowia**

Promocja zdrowia to proces umożliwiający każdemu człowiekowi zwiększenie oddziaływania na warunki kształtujące zdrowie w sensie poprawy i utrzymania. Są to określone działania mające na celu kształtowanie u ludzi zachowań zdrowotnych, stylu i warunków życia sprzyjających dobremu samopoczuciu i poprawie zdrowia. Wykracza ona poza system opieki zdrowotnej i obejmuje współdziałanie z innymi sektorami, w których uczestniczą jednostki, grupy, społeczności lokalne. Strategie promocji zdrowia mają za zadanie identyfikować i zwiększać korzyści zdrowotne w społeczeństwie.

### **Profilaktyka zdrowotna**

Profilaktyka (prewencja) to działania, których celem jest zapobieganie chorobom i innym zaburzeniom lub ich skutkom.

Wyróżniamy trzy rodzaje profilaktyki:

- profilaktyka I stopnia – obejmująca umacnianie zdrowia, swoiste zapobieganie chorobom (działania promocji zdrowia, szczepienia ochronne),
- profilaktyka II stopnia (wtórna – obejmująca wczesne wykrycie nieprawidłowości i podjęcie działań do ich eliminacji, zahamowania choroby (profilaktyczne badania okresowe, badania przesiewowe, diagnostyczne),
- profilaktyka III stopnia: działania mające na celu niedopuszczenie do rozwinięcia już powstałej choroby, powrót do normalnego stanu zdrowia (rehabilitacja).

Na każdym etapie profilaktyki istotne znaczenie ma edukacja zdrowotna, czyli uczenie się jak dbać o zdrowie własne i społeczności. Proces edukacji obejmuje dostarczenie wiedzy, kształtowanie postaw oraz rozwijanie umiejętności dokonywania wyborów niezależnego podejmowania życiowych decyzji.

Opieka zdrowotna – jest to działanie w kierunku przywracania zdrowia, czemu służy tworzenie sprawnego systemu usług medycznych. Realizuje się ją poprzez następujące działania:

- Współorganizowanie z Powiatową Stacją Sanitarno-Epidemiologiczną konkursu – etap powiatowy o tematyce szkodliwości palenia tytoniu,

- Współorganizowanie i dofinansowanie akcji profilaktycznych promujących zdrowy styl życia,
- Zakup nagród dla uczestników różnych konkursów, zawodów o tematyce zdrowotnej,
- Zakup materiałów dydaktycznych wykorzystanych do prowadzenia promocji i profilaktyki zdrowia,
- Zorganizowanie i sfinansowanie badań profilaktycznych.

### Podstawowa opieka zdrowotna

Podstawowa opieka zdrowotna jest częścią systemu opieki zdrowotnej, zapewniającą zdrowym i chorym świadczenia zdrowotne w miejscu zamieszkania w warunkach ambulatoryjnych bądź domowych.

Celem ogólnym funkcjonowania placówek POZ jest zachowanie, umacnianie, przywracanie i poprawa stanu zdrowia objętej opieką populacji.

Zadaniem podstawowej opieki zdrowotnej jest:

- udzielanie podopiecznym indywidualnych świadczeń profilaktycznych, diagnostycznych, leczniczych, pielęgnacyjnych i rehabilitacyjnych w placówce podstawowej opieki zdrowotnej i / lub w domu pacjenta,
- edukowanie zdrowotne i aktywizowanie do działań na rzecz zdrowia własnego i rodziny,
- współdziałanie ze społecznością lokalną w zakresie promocji zdrowia i ochrony środowiska.

Na terenie powiatu jarocińskiego w zakresie podstawowej opieki zdrowotnej działają podmioty w formie: niepublicznych zakładów opieki zdrowotnej lub indywidualnych praktyk. Podmioty te udzielają osobom uprawnionym bezpłatnych świadczeń zdrowotnych na podstawie kontraktów z Narodowym Funduszem Zdrowia.

**Tabela 5. Personel i podmioty z zakresu ochrony zdrowia w powiecie w latach 2009-2012**

		Jednostka miary	2009	2010	2011	2012
<b>SZPITALA</b>						
<b>łóżka w szpitalach ogólnych</b>						
<b>łóżka w szpitalach ogólnych</b>		łóżko	191	177	183	:
<b>Przychodnie</b>						
<b>ogółem</b>		ob.	31	32	35	32
<b>publiczne</b>		ob.	1	0	0	-
<b>niepubliczne</b>		ob.	30	32	35	-
<b>praktyki lekarskie w miastach</b>		ob.	3	4	4	4
<b>praktyki lekarskie na wsi</b>		ob.	4	5	5	5
<b>placówki ambulatoryjnej opieki zdrowotnej na</b>		ob.	4	4	5	4
<b>Podstawowa opieka zdrowotna - porady</b>						
<b>porady ogółem</b>						
<b>ogółem</b>		jd	225154	327728	327373	323897
<b>przychodnie podległe samorządowi</b>		jd	12706	9202	0	11695
<b>Ambulatoryjna opieka zdrowotna - porady lekarskie</b>						
<b>porady lekarskie ogółem</b>						

	Jednostka miary	2009	2010	2011	2012
<b>ogółem</b>	jd	-	-	-	464074
<b>Apteki ogólnodostępne</b>					
apteki	ob.	16	15	15	19
mgr farmacji	osoba	26	25	24	33
<b>Apteki - wskaźniki</b>					
ludność na aptekę ogólnodostępną	osoba	4426	4765	4769	3771
<b>Lekarze i lekarze dentyści wg płci</b>					
<b>personal pracujący wg podstawowego miejsca pracy</b>					
<b>lekarze</b>					
ogółem	osoba	64	105	74	:
mężczyźni	osoba	31	55	42	:
kobiety	osoba	33	50	32	:
<b>Pielegniarki i położne wg poziomu wykształcenia</b>					
<b>personal pracujący wg podstawowego miejsca pracy</b>					
<b>pielegniarki</b>					
ogółem (łącznie z mgr)	osoba	207	369	193	:
mgr	osoba	5	15	5	:
<b>położne</b>					
ogółem (łącznie z mgr)	osoba	34	62	31	:
mgr	osoba	3	10	6	:

Źródło: opracowania Remedis SA na podstawie danych z GUS

### 2.2.7 Pomoc społeczna

Celem pomocy społecznej jest umożliwienie osobom i rodzinom przezwyciężanie trudnych sytuacji życiowych, których nie są one w stanie pokonać, wykorzystując własne uprawnienia, zasoby i możliwości. Ważnym zadaniem jest walka z wykluczeniem społecznym będącym zjawiskiem, którego nie łatwo zdefiniować. Może ono stanowić efekt wcześniejszej marginalizacji, może także być efektem kilku nakładających się na siebie przejawów marginalizacji. Efektem takiej sytuacji dla jednostki jest fakt, iż chociaż geograficznie jest ona częścią jakiegoś społeczeństwa, zamieszkuje jego teren faktycznie żyje poza społeczeństwem. Nie pełni żadnych ról zwyczajnych dla jednostki społecznej, chociaż może wyrażać taką chęć, może być także całkiem pasywna wobec swojej sytuacji. Jednostki wykluczone społecznie, pochodzą najczęściej z grup zmarginalizowanych, nie zostały wyposażone w kapitał życiowy, praktycznie niemożliwe jest dla nich wejście na rynek pracy. Walka z wykluczeniem społecznym, rozumiana głównie jako walka z ubóstwem i dyskryminacją jest obecnie ważnym elementem państwa demokratycznego. Zadaniem pomocy społecznej jest również zapobieganie tym sytuacjom, poprzez podejmowanie działań zmierzających do życiowego usamodzielnienia osób i rodzin oraz ich integracji ze środowiskiem.

Pomoc społeczna polega w szczególności na:

- przyznawaniu i wypłacaniu przewidzianych ustawą świadczeń,
- pracy socjalnej,
- prowadzeniu i rozwoju niezbędnej infrastruktury socjalnej,

- analizie i ocenie zjawisk rodzących zapotrzebowanie na świadczenia z pomocy społecznej,
- realizacji zadań wynikających z rozeznaczonych potrzeb społecznych,
- rozwijaniu nowych form pomocy społecznej i samopomocy w ramach zidentyfikowanych potrzeb.

Zadania z zakresu pomocy społecznej w powiecie jarocińskim realizuje Powiatowe Centrum Pomocy Rodzinie przy współpracy z organizacjami pozarządowymi i stowarzyszeniami działającymi na rzecz osób niepełnosprawnych oraz osób potrzebujących wsparcia.

Powiatowe Centrum Pomocy Rodzinie realizuje zadania z rehabilitacji społecznej i zawodowej na rzecz osób niepełnosprawnych oraz zadania wynikające z ustawy o wspieraniu rodziny i pieczy zastępczej. Przy Powiatowym Centrum Pomocy Rodzinie funkcjonuje Powiatowy Zespół do spraw Orzekania o Niepełnosprawności, Ośrodek Interwencji Kryzysowej, Powiatowy Ośrodek Wsparcia dla osób przewlekle psychicznie chorych, dla osób upośledzonych umysłowo; dla osób wykazujących inne przewlekłe zaburzenia czynności psychicznych w Noskowie i Raszewach łącznie dla 45 osób. Na terenie Powiatu funkcjonuje Dom Pomocy Społecznej w Zakrzewie dla dorosłych niepełnosprawnych intelektualnie dla 110 osób, Dom Pomocy Społecznej w Raszewach dla osób przewlekle psychicznie chorych dla 14 osób. W roku 2014 rozpocznie się przebudowa, rozbudowa i nadbudowa obiektu w Kotlinie w celu dostosowania go na Dom Pomocy Społecznej. Dom wsparcia dziecka i rodziny Domostwo w Górze jest placówką opiekuńczo – wychowawczą socjalizacyjną dla 30 dzieci (w tym 3 miejsca interwencyjne). W Dobieszczyźnie funkcjonuje Niepubliczny Zespół Opiekuńczo-Wychowawczy Sióstr Salezjanek dla 14 dzieci a w Cerekwicy – Młodzieżowy Ośrodek Wychowawczy dla dziewcząt. W ostatnim czasie powstała w Jarocinie Spółdzielnia Socjalna założona przez Stowarzyszenie „Opus” wraz z Powiatem Jarocińskim. Ponadto funkcjonują: Środowiskowy Dom Samopomocy w Jarocinie – prowadzony przez MGOPS w Jarocinie, Zakład Aktywności Zawodowej w Żerkowie. Na terenie powiatu działają 4 Ośrodki Pomocy Społecznej: w Jarocinie, Jaraczewie, Żerkowie i Kotlinie.

W powiecie jarocińskim działa jeden Warsztat Terapii Zajęciowej. Prowadzone są także działania z zakresu rehabilitacji zawodowej i społecznej osób niepełnosprawnych, które umożliwiają tym osobom uczestnictwo w życiu społecznym i zawodowym.

### **Warsztat Terapii Zajęciowej w Jarocinie**

Warsztat Terapii Zajęciowej działa przy Stowarzyszeniu Rodziców i Terapeutów na rzecz Osób Niepełnosprawnych „Opus” w Jarocinie. Swoją działalność prowadzi od 1 stycznia 1995 roku. Do uczestnictwa w WTZ przyjmuje Rada Programowa na podstawie ustalonego Kryterium zgodnie z ustawą z dn. 27.08.1997 r. o rehabilitacji zawodowej, art. 10a.



Główne kierunki działalności WTZ: rehabilitacja zawodowa i społeczna.

Rodzaj prowadzonych zajęć obowiązkowych:

- energoterapia,
- arteterapia,
- muzykoterapia,
- esteterapia,
- kinezyterapia,
- ludoterapia,
- zajęcia relaksacyjne.

### 2.2.8 Bezpieczeństwo publiczne

Bezpieczeństwo publiczne to stan w którym nie występują zagrożenia dla życia i zdrowia ludzkiego, mienia oraz środowiska. Powiat jarociński realizuje zadania związane z bezpieczeństwem publicznym w oparciu o uregulowania prawne oraz z własnej inicjatywy i dąży do uzyskania takiego stanu. Powiat współdziała z podmiotami odpowiedzialnymi za bezpieczeństwo publiczne na terenie powiatu, w tym z Państwową Strażą Pożarną, Policją, Powiatową Stacją Sanitarno-Epidemiologiczną, Powiatowym Inspektorem Weterynarii, Powiatowym Inspektorem Nadzoru Budowlanego jak również z innymi podmiotami i instytucjami realizującymi zadania w tym zakresie.

Starosta Jarociński powołał Komisję Bezpieczeństwa i Porządku oraz Powiatowy Zespół Zarządzania Kryzysowego, a dla zabezpieczenia realizacji zadań z zakresu bezpieczeństwa publicznego utworzył Powiatowe Centrum Zarządzania Kryzysowego. Starosta dla realizacji tych zadań współpracuje z Wojewodą Wielkopolski oraz Wójtami i Burmistrzami gmin powiatu.

Powiat udziela pomocy finansowej na doposażenie w sprzęt, w szczególności Państwową Straż Pożarną, Policję oraz stowarzyszenia (OSP) realizujące zadania z zakresu bezpieczeństwa.

### Przestępstwa

Analizując stan bezpieczeństwa i porządku publicznego na terenie powiatu w okresie lat 1999 - 2012 należy zauważyć, że odnotowano w przybliżeniu stały poziom przestępstw stwierdzonych w analizowanym okresie czasu.

**Tabela 6. Przestępstwa w powiecie w latach 2008-2012**

Rok	Stwierdzone	Podjężani	Wykrywalność [%]
2012	1.187	730	80,0
2011	1.255	746	82,4
2010	1.144	698	79,6
2009	1.092	668	82,7
2008	1.137	780	83,7

Źródło: PSSP TEMIDA

**Tabela 7. Przestępstwa w podziale na rodzaj**

Rok	Drogowe	Kryminalne	Gospodarcze
2012	306	699	153
2011	302	761	165
2010	212	725	172
2009	247	687	133
2008	386	623	108

Źródło: PSSP TEMIDA

Powiat Jarociński nie należy do rejonów o podwyższonym zagrożeniu przestępczością.

### **Zabezpieczenia przeciwpowodziowe**

Istotne znaczenie dla stanu wód na rzekach powiatu ma oddany w 1988 na rzece Warta roku zbiornik Jeziorsko (woj. łódzkie) o pojemności ok. 203 mln m<sup>3</sup> (czwarty pod względem wielkości zbiornik retencyjny w kraju), który reguluje przepływ wody na Warcie, a pośrednio na jej dopływach,

w tym rzekach Lutynia i Proсна. W mniejszym stopniu wpływ na wielkość przepływów wód w powiecie ma zbiornik retencyjny Roszków oraz w niektórych okresach stawy rybackie w Raszewach i Podlesiu. Rzeką Warta na całej długości północnej granicy powiatu jest obwałowana wałem, który został uszczelniony w ostatnich latach w ramach prac modernizacyjnych zakończonych w 2006 r. Podobnie rzeka Proсна na wschodniej części granicy powiatu jest obwałowana wałem III klasy o długości ok. 15 km.

Przepływająca przez teren powiatu rzeka Lutynia jest obwałowana obustronnie w dolnym biegu nowo wybudowanymi wałami ochronnymi. Dla odwodnienia terenów północno-wschodniej części gminy Żerków służy przepompownia Komorze, obejmująca swym zasięgiem oddziaływania ok. 1480 ha. Ponadto powierzchnia terenu przeznaczona do zalania w gminie Żerków bez powierzchni koryta rzeki wynosi 2759 ha. Zasięg obszaru chronionego przez wały przeciwpowodziowe o długości ok. 36 km stanowi powierzchnię wynosząca 4128 ha.

Budowle hydrologiczne o piętrzeniu wody powyżej 1,0 m. występują jedynie na rzece Lutyni w ilości 5 szt. Budowle te są eksploatowane wyłącznie w czasie niedoboru wody w okresie letnim, przez co nie stwarzają żadnego zagrożenia powodziowego.

Teren powiatu położony jest w sprzyjających warunkach hydrograficzno-klimatycznych, gdyż powierzchnia terenu jest płaska o małych spadkach poprzecznych zlewni, średnia opadów atmosferycznych z wielolecia poniżej 600 mm, opady równomiernie rozłożone, co nie powoduje gwałtownych wezbrań w ciekach, temperatury zimowe nie powodują całkowitego zalodzenia wody w ciekach.

Zdarzające się deszcze nawalne oraz obfite opady śniegu zimą, wymagają dodatkowej lustracji w terenie, gdyż lokalnie powodują bezpośrednie zagrożenie powodziowego podtopieniami.

Zadania z zakresu ochrony przeciwpowodziowej oraz usuwania skutków powodzi realizują w zależności od rozmiaru zagrożenia, odpowiednio zespoły zarządzania kryzysowego na szczeblu gminnym, powiatowym lub wojewódzkim.

### Ochrona pożarowa

Na terenie powiatu funkcjonuje Krajowy System Ratowniczo Gaśniczy (KSRG). W skład systemu wchodzi Komenda Powiatowa Państwowej Straży Pożarnej i wchodząca w jej skład Jednostka Ratowniczo Gaśnicza (JRG) oraz włączone do systemu jednostki Ochotniczej Straży Pożarnej. W powiecie działa 46 jednostki OSP. Tabela 8 prezentuje zbiorcze zestawienie jednostek OSP na terenie Powiatu.

**Tabela 8. Zestawienie zbiorcze jednostek OSP**

Lp.	Gmina	Ogółem	Typ jednostki OSP							W tym KSRG
			Terenowe			Zakładowe				
			S-3	S-2	S-1	M-1	S-2	S-1	M-1	
1	Jarocin	14	0	3	8	3	0	0	0	3
2	Jaraczewo	14	0	0	10	4	0	0	0	1
3	Kotłін	10	0	0	10	0	0	0	0	2
4	Żerków	8	0	1	2	5	0	0	0	2
	OGÓŁEM	46	0	4	30	12	0	0	0	8

S-samochody, M-motopompy

Źródło: Komenda Powiatowa Straży Pożarnej w Jarocinie

Powiat ze względu na swoją centralną lokalizację na terenie województwa wielkopolskiego jest rejonem, gdzie występuje duże prawdopodobieństwo występowania różnego typu zagrożeń.

Na terenie powiatu zlokalizowano szereg zakładów produkcyjnych skupionych głównie w samym mieście Jarocinie oraz w bezpośredniej okolicy, jak również znaczną ilość obiektów użyteczności publicznej. Znaczący wpływ na stan zagrożenia ma lokalizacja kopalni gazu ziemnego, wiertni Polskiego Górnictwa Naftowego oraz podziemnych gazociągów przesyłowych. W ramach miejscowych zagrożeń największą grupę stanowią zdarzenia związane z działaniami na drogach, działania będące pochodną anomalii pogodowych (silnych wiatrów i intensywnych opadów deszczu). W tabelach 9 – 11 zaprezentowano statystyki dotyczące zdarzeń na terenie Powiatu.

**Tabela 9. Porównanie ilości zdarzeń**

Gmina	Rok 2012				Rok 2013			
	Razem	Požary	Miejscowe Zagrożenia	Alarmy fałszywe	Razem	Požary	Miejscowe zagrożenia	Alarmy fałszywe
Jarocin	378	84	286	8	387	58	325	4
Jaraczewo	44	12	32	0	64	9	54	1
Kotlin	110	23	85	2	62	10	51	1
Żerków	109	31	78	0	89	10	78	1
<b>Ogółem</b>	<b>553</b>	<b>126</b>	<b>417</b>	<b>10</b>	<b>602</b>	<b>87</b>	<b>508</b>	<b>7</b>
<b>ilościowy wzrost / spadek zdarzeń</b>					<b>+ 49</b>	<b>- 39</b>	<b>+ 91</b>	<b>- 3</b>
<b>% wzrost / spadek ilości zdarzeń</b>					<b>+8,86%</b>	<b>-30,95%</b>	<b>+21,83%</b>	<b>-</b>

Źródło: Komenda Powiatowa Straży Pożarnej w Jarocinie

**Tabela 10. Udział w zdarzeniach jednostek OSP włączonych do KSRG**

Nazwa	2004	2005	2006	2007	2008	2009	2010	2011	2012	2013	RAZEM
Jarocin	71	137	282	240	188	128	103	104	109	85	1447
Cielcza	16	46	107	60	80	55	37	29	32	21	483
Witaszyce	25	62	100	79	73	95	50	55	53	42	634
Jaraczewo	20	38	69	55	30	29	31	19	15	24	256
Kotlin	27	48	58	76	63	45	30	38	26	33	417
Racendów	12	27	35	32	52	63	48	42	42	42	498
Żerków	55	35	129	74	13	21	38	11	17	7	213
Dobieszczynna	12	8	33	6	58	77	70	44	40	30	612

Źródło: Komenda Powiatowa Straży Pożarnej w Jarocinie

**Tabela 11. Szacunkowa wartość strat pożarowych i uratowanego mienia w 2013**

Powiat/Gmina	OGÓŁEM (w tys. zł)	
	straty	mienie uratowane
Jarociński	319,6	16.530,0
Jaraczewo	31,0	880,0
Jarocin	275,7	15.300,0
Kotlin	10,9	50,0
Żerków	2,0	300,0

Źródło: Komenda Powiatowa Straży Pożarnej w Jarocinie

Jednym z wyznaczników stanu bezpieczeństwa pożarowego jest sytuacja pożarowa. W roku 2013 na terenie powiatu zanotowano łącznie 87 pożarów w tym: małych – 85 i średnich – 2. Sytuacja pożarowa na terenie powiatu jest na bieżąco analizowana, a grupy obiektów w których występuje duże zagrożenie, poddaje się zwiększonej częstotliwości kontroli, celem zminimalizowania zagrożenia pożarowego.

Na terenie działania Komendy Powiatowej Straży Pożarnej w Jarocinie znajdują się lasy będące w zarządzaniu Nadleśnictwa Jarocin, Taczanów i Piaski.

Nadleśnictwo Jarocin leży na terenie województwa wielkopolskiego w zasięgu 13 gmin należących, aż do 5 powiatów: jarociński (43,5%), średzki (29,96%), wrzesiński (20,73%) oraz z mniejszym udziałem - śremski (3,68%) i krotoszyński (2,54%). Nadleśnictwo Jarocin posiada ogółem 23.462 ha lasów. Obszar całego Nadleśnictwa Jarocin zakwalifikowany został do I kategorii – dużego zagrożenia pożarowego.

### **Zagrożenia lotnicze**

Na terenie powiatu nie ma lądowiska, które dopuszcza przyjmowanie statków powietrznych. Przez teren powiatu przebiegają korytarze powietrzne. Nie należy się spodziewać zwiększonego ryzyka jakichkolwiek zdarzeń katastroficznych.

### **Zagrożenia w komunikacji drogowej oraz kolejowej**

Tranzytowe położenie powiatu zintensyfikowało przewozy kołowe i kolejowe, zwiększając ryzyko zagrożeń w przypadku katastrofy na najczęściej użytkowanych szlakach komunikacyjnych. Możliwość masowego i szybkiego transportu jest wykładnikiem wzrostu gospodarczego danego regionu. Powoduje to jednak nasilenie przemieszczania się środków transportu, a co za tym idzie wzrostu zagrożeń wynikających z możliwości powstania wypadku lub katastrofy.

### **Zagrożenia w transporcie drogowym**

Najpoważniejsze zagrożenie stanowi transport substancji niebezpiecznych w ruchu drogowym. Od wielu lat wzrasta ilość wypadków drogowych. Elementem, który ma wpływ na gwałtowny wzrost zagrożeń, związanych z transportem drogowym, jest niedostateczna infrastruktura dróg i szlaków komunikacyjnych, jak również niedostosowanie dróg do obecnych uwarunkowań ruchu.

Do największej ilości zdarzeń w transporcie drogowym dochodzi na drogach krajowych nr 11, 12 i 15 oraz na drodze wojewódzkiej nr 443, gdzie mamy do czynienia ze wzmożonym ruchem wzrastającym każdorazowo w okresie letnim ze względu na przebieg tras pomiędzy północą, a południem kraju.

W przeciągu ostatnich kilku lat na drogach powiatu odnotowano kilka poważnych wypadków drogowych z dużą ilością ofiar śmiertelnych.

### **Zagrożenia w transporcie kolejowym**

Przez powiat przebiegają również trasy transportu kolejowego pasażerskiego i towarowego, którymi przewożone są między innymi niebezpieczne związki chemiczne. Katastrofy i wypadki kolejowe charakteryzują się dużym zniszczeniem taboru, dużą ilością ofiar, trudnościami w prowadzeniu działań ratowniczych wynikających z warunków terenowych oraz koniecznością używania ciężkiego sprzętu ratowniczego. Wypadki i awarie mogą zdarzyć się w każdym miejscu, gdzie przebiega tor kolejowy. W ostatnich latach nie odnotowano na terenie powiatu katastrof i wypadków kolejowych.

### **Zagrożenia chemiczno-ekologiczne**

Na terenie powiatu brak jest zakładów dużego ryzyka oraz zwiększonego ryzyka. Istnieją natomiast obiekty, które w przypadku awarii mogą stworzyć zagrożenie poza swoim terenem.

Substancjami stwarzającymi ewentualne zagrożenia są: gaz ziemny z obiektów kopalnianych, amoniak ze zbiorników naziemnych zlokalizowanych w zakładzie Kotlin wykorzystywany do procesu chłodniczego oraz skład gazów technicznych, gdzie magazynuje się maksymalnie około 1 tony gazów w butlach. W ostatnim okresie nie zanotowano na terenie powiatu jarocińskiego jakichkolwiek zdarzeń w infrastrukturze chemiczno – ekologicznej stwarzających potencjalne zagrożenie.

### **Zagrożenie radiologiczne**

W zakresie ewentualnych zagrożeń radiologicznych teren powiatu należy uznać za bezpieczny. Poza izotopem o symbolu KR-85 (Krypton) który znajduje się w urządzeniu mierniczym gramatury w ciągu technologicznym Zakładu Produkcyjnego LENTEX S.A. w Jarocinie na terenie powiatu nie występują inne izotopy mogące stwarzać jakiegokolwiek zagrożenie radiologiczne. Istniejący izotop jest pod stałym nadzorem PAA i praktycznie nie stwarza zagrożenia.

Potencjalne wyzwanie mogą stanowić interwencje będące pochodną zdarzeń terrorystycznych (zdarzeń z użyciem izotopów promieniotwórczych).

### **Zagrożenia w infrastrukturze budowlanej**

Na terenie powiatu dominuje zabudowa jednorodzinna z nieliczną grupą zabudowy wielorodzinnej o wysokości do 12 m. Występują pojedyncze przypadki budynków średniowysokich i są to przede wszystkim budynki zamieszkania zbiorowego zlokalizowane w samym mieście Jarocinie. Budynki użyteczności publicznej jak szkoły, szpital, domy kultury, obiekty handlowe są budynkami niskimi, których wysokość nie przekracza 12 m. Ewentualne zagrożenie katastrofą budowlaną tych obiektów może być następstwem pożarów lub awarii sieci gazowej.

## 2.2.9 Aktywność gospodarcza na terenie Powiatu

Podział kraju na powiaty datuje się na drugą połowę XIV wieku. Ich granice na przestrzeni wieków ulegały licznym zmianom. Tereny związane ze sobą administracyjnie integrowały się gospodarczo i społecznie.

Powiat jarociński powstał w 1887 roku. Jego utworzenie miało duży wpływ na rozwój Jarocina. Wzrosła ranga miasta, w którym utworzono urzędy i instytucje o zasięgu powiatowym. Mieściły się tutaj między innymi: sąd, szpital, inspekcja budowlana, komunalna kasa oszczędności powiatu. Bardzo ważnym czynnikiem, który wpłynął na rozwój gospodarczy było powstanie kolei i modernizacja dróg. Dzięki temu wszędzie stało się bliżej, szybciej mogli przemieszczać się nie tylko ludzie, ale i towary. Rozwijał się przemysł przetwórczy (cukrownia, gorzelnie), a także budowlany (cegielnia). Czynnikiem integrującym powiat jarociński było powstanie Jarocińskiej Kolei Powiatowej. Budowa linii kolejowych przyczyniła się do gospodarczego rozkwitu miejscowości, w których zlokalizowano dworce.

### Rozmiary aktywności gospodarczej

Analizie zostały poddane lata 2010 i 2012. Porównując dane można stwierdzić, iż aktywność podmiotów gospodarczych na terenie Powiatu Jarocińskiego utrzymuje się na ustabilizowanym poziomie. Niewielkie wahania ilości podmiotów in plus zauważamy jedynie w przypadku organizacji pozarządowych: stowarzyszeń, fundacji itp.

Tabela 12. Podmioty gospodarcze w rejestrze REGON w latach 2010 - 2012

	Jednostka miary	2010	2011	2012
<b>PODMIOTY GOSPODARKI NARODOWEJ WPISANE DO REJESTRU REGON</b>				
<b>Podmioty wg sektorów własnościowych</b>				
podmioty gospodarki narodowej ogółem	jedn. gosp.	5720	5658	5912
sektor publiczny – ogółem	jedn. gosp.	182	182	183
sektor publiczny - państwowe i samorządowe	jedn. gosp.	113	113	112
sektor publiczny - przedsiębiorstwa państwowe	jedn. gosp.	1	1	1
sektor publiczny - spółki handlowe	jedn. gosp.	17	17	16
sektor prywatny – ogółem	jedn. gosp.	5538	5476	5729
sektor prywatny - osoby fizyczne prowadzące	jedn. gosp.	4546	4449	4609
sektor prywatny - spółki handlowe	jedn. gosp.	209	228	254
sektor prywatny - spółki handlowe z udziałem	jedn. gosp.	47	48	51
sektor prywatny – spółdzielnie	jedn. gosp.	43	47	54
sektor prywatny – fundacje	jedn. gosp.	5	5	5
sektor prywatny - stowarzyszenia i organizacje	jedn. gosp.	242	259	263
<b>Podmioty wg PKD 2007 i rodzajów działalności</b>				
Ogółem	jedn. gosp.	5720	5658	5912
rolnictwo, leśnictwo, łowiectwo i rybactwo	jedn. gosp.	157	173	165
przemysł i budownictwo	jedn. gosp.	1506	1515	1625
pozostała działalność	jedn. gosp.	4057	3970	4122
<b>Podmioty wg klas wielkości</b>				
Ogółem	jedn. gosp.	5720	5658	5912
0 – 9	jedn. gosp.	5412	5351	5626
10 – 49	jedn. gosp.	245	243	222
50 – 249	jedn. gosp.	59	61	62

	Jednostka miary	2010	2011	2012
<b>250 – 999</b>	jedn. gosp.	4	3	2
<b>Kapitał zagraniczny wg powiatów</b>				
<b>liczba podmiotów</b>	-	-	25	
<b>kapitał zagraniczny</b>	mln zł	-	21,9	

Źródło: Główny Urząd Statystyczny

Z zaprezentowanych tabelarycznie danych wynika, iż najwięcej firm - bo ponad 96% z wszystkich zarejestrowanych, należy do sektora prywatnego. Wśród nich przeważa działalność gospodarcza prowadzona przez osoby fizyczne i opiera się na drobnym handlu, usługach i produkcji. Na terenach wiejskich wzrasta liczba firm działających w sferze rolniczej.

Działalność małych i średnich przedsiębiorstw jest wspierana przez instytucje około biznesowe: Jarocińską Izbę Przemysłowo – Handlową, Jarocińskie Forum Gospodarcze oraz Cech rzemiosł Różnych w Jarocinie.

### **Krótką charakterystyka gospodarcza gmin powiatu jarocińskiego**

#### *Gmina Jaraczewo*

Gmina Jaraczewo z racji swego usytuowania geograficznego ma charakter typowo rolniczy. W związku z tym główną funkcją gminy jest produkcja rolna, funkcją dodatkową zaś jest działalność gospodarcza w sferze wytwórczej i obsługi rolnictwa. Równolegle z rozwojem sektora rolnego powstają i rozwijają się firmy i instytucje zajmujące się szeroko pojętą obsługą rolnictwa, na przykład weterynaryjną, bankową, transportową, usługami sprzętowymi, zaopatrzeniem w nawozy, pasze i środków do produkcji rolnej oraz materiały budowlane. Sektor produkcyjno-usługowy charakteryzuje rozwój zróżnicowanych form organizacyjno-prawnych. W strukturze gałęziowej dominuje przemysł drzewno - meblarski i przetwórstwo rolno - spożywcze, które wykorzystują bazę surowcową regionu. Cechą charakterystyczną działalności usługowej na terenie gminy, jest to, że świadczą je głównie formy rodzinne.

#### *Miasto i Gmina Jarocin*

Sfera gospodarcza gminy Jarocin jest bogata i różnorodna. Można jednak zauważyć pewne trendy, w której przeważają branże: odzieżowa, budowlana, rolno-spożywcza, elektromaszynowa oraz drzewno - meblarska.

W gospodarce gminy Jarocin ważną pozycję zajmuje przemysł. Cechą charakterystyczną przemysłu jest zdecydowana przewaga przedsiębiorstw mikro, małych i średnich, których zaletą jest duża mobilność i elastyczność w dostosowaniu się do reguł gry rynkowej. W walce o rynki europejskie coraz więcej przedsiębiorstw gminy poddaje się kontroli jakości – przez międzynarodowe systemy kontroli jakości.



W gospodarce gminy dużą rolę odgrywają usługi, w tym bankowość, transport, handel i gastronomia.

#### *Miasto i Gmina Żerków*

Na terenie gminy Żerków zauważalny jest brak dużego przemysłu. Jest to obszar typowo rolniczy i w związku z tym większość usług związana jest z rolnictwem i działalnością rolniczą. Perspektywą dla gminy Żerków jest jednak rozwój turystyki, agroturystyki, bazy hotelowej, budownictwa jednorodzinnego oraz utrzymanie ekologii w środowisku naturalnym. Prężnie działa Mickiewiczowskie Centrum Turystyczne w Żerkowie, które mieści się pośród zieleni parku miejskiego, w bezpośrednim sąsiedztwie basenów kąpielowych wchodzących w skład MCT. Hotel MCT, który oddano do użytku z 2007 roku jest dostosowany do potrzeb grup zorganizowanych oraz klientów indywidualnych i przygotowany do przyjęcia ponad 300 osób.

W stosunku do ogółu działających podmiotów gospodarczych na sektor prywatny przypada ponad 97% jednostek o zróżnicowanej formie prawnej. Zdecydowaną większość stanowią zakłady prowadzone przez osoby fizyczne, rzadziej są to podmioty gospodarcze w innej formie organizacyjnej np. spółki prawa handlowego, spółdzielnie.

#### *Gmina Kotlin*

Gmina Kotlin jest gminą o wysokim poziomie produkcji rolnej. Pomimo ochrony ziemi rolnej przed zmianą użytkowania, na terenie gminy preferuje się lokalizację przemysłu rolno - spożywczego. Żyzne gleby i korzystne warunki klimatyczne predestynują gminę do intensyfikacji produkcji rolnej, warzywniczo-sadowniczej, w tym produkcji zdrowej żywności. Największe zakłady produkcyjne na terenie Gminy Kotlin to: ZPOW „Kotlin” Sp. z o.o., produkujący przetwory owocowo-warzywne oraz FPH „Paula” w Parzewie, produkująca suszone koncentraty owoców, warzyw i grzybów. Ponadto na terenie gminy Kotlin istnieją zakłady produkcyjne z branży metalowej, drzewnej, elektrycznej i materiałów budowlanych. Znaczenie regionalne mają złoża gazu ziemnego eksploatowane na terenie gminy (wieś Wilcza). Kopalnia gazu połączona jest gazociągami przemysłowymi wysokiego ciśnienia z kopalniami gazu w Mieszkowie i Stęgoszy.

#### **Rolnictwo**

Tabela 13 prezentuje podstawowe dane dotyczące rolnictwa powiatu jarocińskiego.

Rolnicza przestrzeń produkcyjna

Tabela 13. Charakterystyka rolnictwa powiatu za rok 2010

	Jednostka miary	2010
<b>PSR 2010 WG SIEDZIBY GOSPODARSTWA</b>		
<b>Gospodarstwa rolne według grup obszarowych użytków rolnych gospodarstwa prowadzące działalność rolniczą</b>		
Ogółem	-	3344
do 1 ha włącznie	-	722
powyżej 1 ha razem	-	2622
1 - 5 ha	-	931
1 - 10 ha	-	1486
1 - 15 ha	-	2009
5 - 10 ha	-	555
5 - 15 ha	-	1078
10 - 15 ha	-	523
5 ha i więcej	-	1691
10 ha i więcej	-	1136
15 ha i więcej	-	613
<b>Powierzchnia gospodarstw rolnych według grup obszarowych użytków rolnych gospodarstwa prowadzące działalność rolniczą</b>		
Ogółem	ha	41544,46
do 1 ha włącznie	ha	347,51
powyżej 1 ha razem	ha	41196,95
1 - 5 ha	ha	2359,69
1 - 10 ha	ha	6982,56
1 - 15 ha	ha	13838,97
5 - 10 ha	ha	4622,87
5 - 15 ha	ha	11479,28
10 - 15 ha	ha	6856,41
5 ha i więcej	ha	38837,26
10 ha i więcej	ha	34214,39
15 ha i więcej	ha	27357,98
<b>Użytkowanie gruntów</b>		
<b>liczba gospodarstw rolnych</b>		
grunty ogółem	-	3777
użytki rolne ogółem	-	3770
użytki rolne w dobrej kulturze	-	3329
pod zasiewami	-	3027
grunty ugorowane łącznie z nawozami zielonymi	-	50
uprawy trwałe	-	342
sady ogółem	-	312
ogrody przydomowe	-	795
łąki trwałe	-	1580
pastwiska trwałe	-	149
pozostałe użytki rolne	-	553
lasy i grunty leśne	-	540
pozostałe grunty	-	3373
<b>Pogłowie zwierząt gospodarskich w sztukach dużych gospodarstwa rolne ogółem</b>		
gospodarstwa utrzymujące zwierzęta gospodarskie	-	2294
pogłowie zwierząt w sztukach dużych (SD)	szt.	43611
<b>gospodarstwa indywidualne</b>		
gospodarstwa utrzymujące zwierzęta gospodarskie	-	2288
pogłowie zwierząt w sztukach dużych (SD)	szt.	39055
<b>Maszyny rolnicze</b>		
<b>gospodarstwa rolne ogółem</b>		
<b>ciągniki i maszyny rolnicze</b>		

	Jednostka miary	2010
<b>kombajny zbożowe</b>	szt.	437
<b>kombajny ziemniaczane</b>	szt.	184
<b>kombajny buraczane</b>	szt.	147
<b>Silosokombajny</b>	szt.	64
<b>połowe opryskiwacze ciągnikowe</b>	szt.	1288
<b>kosiarki ciągnikowe</b>	szt.	940
<b>przyczepy zbierające</b>	szt.	123
<b>prasy zbierające</b>	szt.	613
<b>ładowacze chwytakowe i czołowe</b>	szt.	1076
<b>kopaczki do ziemniaków</b>	szt.	531
<b>rozsiwacze nawozów i wapna</b>	szt.	1694
<b>rozzrutniki obornika</b>	szt.	1102
<b>sadzarki do ziemniaków</b>	szt.	720
<b>agregaty uprawowe</b>	szt.	1911
<b>sadownicze opryskiwacze ciągnikowe</b>	szt.	17

Źródło: Główny Urząd Statystyczny

Jak widać w powyżej tabeli, ponad 25% gospodarstw rolnych to nadal gospodarstwa o powierzchni do 1 ha. Tym niemniej średnia w powiecie wynosi 12 ha. Ponad połowa terenów zasiewowych należy do dużych gospodarstw o powierzchni ponad 15 ha. Oznacza to, że rolnictwo w powiecie jest dość mocno rozśrodkowane, co jest nadal typowym zjawiskiem polskiej wsi. Pod względem jakości gleb oraz wg waloryzacji rolniczej przestrzeni produkcyjnej, która obejmuje parametry określające bonitację gleb, agroklimat, rzeźbę terenu i warunki gruntowo-wodne w 100 punktowej skali Instytutu Uprawy Nawożenia i Gleboznawstwa (INUG) Puławy, obszary rolne w poszczególnych gminach prezentują się następująco (tabela 14):

**Tabela 14. Obszary rolne**

Wyszczególnienie	Jaraczewo	Jarocin	Kotlin	Zerków	Polska
Przydatność rolnicza gleb	55,6	56,6	58,2	50,2	50,1
Jakość rolniczej przestrzeni	76,1	77,2	79,2	68,7	65,5

Źródło: Główny Urząd Statystyczny

Powyższe wskaźniki nadają powiatowi charakter obszaru o dominacji produkcji rolnej nad pozostałymi działami gospodarki.

Źródło: [www.powiat-jarocinski.pl](http://www.powiat-jarocinski.pl)

## **Produkcja rolna**

Zgodnie z zapisami ewidencji gruntów struktura zasiewów przedstawia się następująco:

**Tabela 15. Struktura zasiewów w 2010 r.**

Powierzchnia zasiewów wybranych upraw		
Powierzchnia		
Ogółem	ha	35580,25
zboża razem	ha	26718,60
zboża podstawowe z mieszankami zbożowymi	ha	24123,53
Ziemniaki	ha	538,44
uprawy przemysłowe	ha	3908,37
buraki cukrowe	ha	1522,36
rzepak i rzepik razem	ha	2382,01
strączkowe jadalne na ziarno razem	ha	14,35
warzywa gruntowe	ha	555,32

Zródło: Główny Urząd Statystyczny

Obecnie na terenie powiatu jarocińskiego działają w różnej formie organizacyjnej grupy producentów rolnych tj. m.in.: Jarocińskie Zrzeszenie Producentów Trzody Chlewnej JAR-PEK z siedzibą w Golinie, ARTIMEET Sp. z o.o. z siedzibą w Jarocinie, Zrzeszenie Producentów Trzody Chlewnej Potarzyca, Wielkopolskie Zrzeszenie Producentów Owoców i Warzyw w Kotlinie, grupa producencka w Żerkowie.

Według danych uzyskanych podczas powszechnego spisu rolnego z 2010 roku stan pogłowia podstawowych gatunków zwierząt inwentarskich przedstawiał się następująco (w szt. wg siedziby użytkownika):

**Tabela 16. Stan pogłowia**

Pogłowia zwierząt gospodarskich w sztukach dużych		
gospodarstwa rolne ogółem		
gospodarstwa utrzymujące zwierzęta gospodarskie	-	2294
pogłowia zwierząt w sztukach dużych (SD)	szt.	43611
gospodarstwa indywidualne		
gospodarstwa utrzymujące zwierzęta gospodarskie	-	2288
pogłowia zwierząt w sztukach dużych (SD)	szt.	39055

Zródło: Główny Urząd Statystyczny

W kilkunastu gospodarstwach powiatu prowadzona jest hodowla koni.

Gospodarkę rybacką, w zorganizowany sposób, prowadzi indywidualny przedsiębiorca na dwóch obiektach stawowych (Raszewy i Podlesie) zlokalizowanych na terenie gminy Żerków. Łącznie powierzchnia stawów wynosi 48,9 ha, a działalność gospodarstwa nastawiona jest na produkcję towarową - głównie karpia. W niektórych miejscowościach powiatu do chowu ryb wykorzystywane są także zbiorniki wodne w postaci naturalnych oczek wodnych czy sztucznych obiektów, w tym wyeksploatowanych wyrobisk pokopalnianych.

Na terenie powiatu działa kilkudziesięciu pszczelarzy, zorganizowanych w Rejonowym Zrzeszeniu Pszczelarzy w Jarocinie oraz w Kołach Pszczelarzy w poszczególnych gminach powiatu. Efekty poczynań pasjonatów hodowli pszczół, mimo marginalnych w zakresie gospodarki towarowej w formie bezpośrednich efektów ekonomicznych, mają bardzo istotne

znaczenie dla utrzymania i rozwoju wielu upraw w polowej produkcji roślinnej, owocowo-warzywnej i sadowniczej.

#### **2.2.10 Zagraniczna współpraca JST**

W 2005 r. została podpisana kolejna umowa o współpracy zagranicznej - pomiędzy okręgiem Stołpce (Republika Białorusi) a Powiatem Jarocińskim. Celem nawiązanej współpracy jest stworzenie niezbędnych warunków dla wzajemnej wymiany informacji i promocji dorobku obu wspólnot oraz udzielania wsparcia organizacyjnego na rzecz lokalnego rozwoju potencjału społeczno-gospodarczego obejmując między innymi następujące dziedziny działalności:

- gospodarka (przemysł, rolnictwo, handel i usługi),
- oświata i kultura,
- sport i turystyka.

Również gminy z terenu powiatu poszczycić się mogą długoletnią współpracą z zagranicą. W 1994 roku gmina Jaraczewo podpisała umowę o współpracy z niemiecką gminą Alper Stedt w powiecie Sommerd Land w Turyngii. Z kolei gmina Jarocin już od 30 lat współpracuje z francuskim miastem Libercourt. Władze Jarocina utrzymują również ścisłe kontakty gospodarczo – kulturalne z miastami: Veldhoven (Holandia), Hatvan (Węgry), Schlüchtern (Niemcy), Oleksandria (Ukraina) oraz Korkuteli (Turcja).

#### **2.2.11 Infrastruktura techniczna**

##### **Drogownictwo**

Przez teren powiatu przebiega 48,6 km dróg krajowych, 14,9 km dróg wojewódzkich, 308,4 km dróg powiatowych zamiejskich oraz 259,1 km gminnych zamiejskich.

Zarząd Dróg Powiatowych administruje siecią dróg zamiejskich długości ponad 300 km oraz ulic w miastach długości ponad 30 km.

Gęstość sieci dróg powiatowych zapewnia dogodne połączenia drogowe z siedzibą powiatu i siedzibami gmin, jednak znaczna ich część wymaga odnowy, wzmocnienia i modernizacji, co wymaga znacznych nakładów finansowych.

##### **Transport – linie kolejowe, drogi wojewódzkie i krajowe**

Jarocin stanowi ważny węzeł komunikacyjny. Tędy przebiegają drogi krajowe:

- nr 11 relacji Kołobrzeg-Poznań-Bytom,
- nr 12 relacji Łęknica-Jarocin-Dorohusk,
- nr 15 relacji Ostróda-Jarocin-Trzebnica.

oraz droga wojewódzka nr 443 relacji Jarocin-Tuliszków.

W Jarocinie zlokalizowany jest również duży węzeł kolejowy, w którym zbiegają się linie kolejowe: Poznań - Ostrów Wlkp., Gniezno - Krotoszyn oraz Jarocin - Leszno. Linia kolejowa

Poznań – Jarocin - Ostrów zapewnia dogodne połączenia przez węzły Ostrów Wlkp. i Poznań z całą siecią kolejową kraju.

Przebiegająca przez centrum Jarocina droga krajowa nr 11 dzieli miasto na 2 części, przenosząc przez centrum znaczny ruch tranzytowy. Przebiega też przez tereny zwartej zabudowy, leżących w pobliżu Jarocina miejscowości: Mieszków, Cielcza i Witaszyce.

W centrum miasta znajdują się też skrzyżowania drogi krajowej nr 11 z drogą krajową nr 12 i drogą wojewódzką nr 443. Natężenie ruchu na drodze nr 11 w centrum miasta wynosi ponad 20 000 pojazdów na dobę a udział ruchu tranzytowego wynosi około 70% tej wartości.

Wybudowanie obwodnicy Jarocina spowoduje wyeliminowanie z centrum miasta ruchu o wartości ponad 20 tys. pojazdów w ciągu doby. Pozwoli to też na scalenie wschodniej i zachodniej części miasta jak także poprawi dostępność komunikacyjną i skrócenie czasu przejazdu na drogach krajowych, wojewódzkich i powiatowych w obrębie aglomeracji jarocińskiej. Realizacja projektu wpłynie na usprawnienie transportu samochodowego na drogach krajowych nr 11,12 i 15 oraz wojewódzkiej nr 443. Wyeliminowanie dróg nr 11 i 12 dzielących centrum miasta pozwoli na jego harmonijny rozwój. Projekt jest zgodny ze studium zagospodarowania przestrzennego Gminy Jarocin. Jest to jeden z priorytetów rozwoju powiatu jarocińskiego.

### **Pojazdy**


Ilość pojazdów w powiecie systematycznie wzrastana koniec roku 2013 zarejestrowanych było 58,9 tys. pojazdów względem 35,8 tys. w roku 2003, z czego 71,3% to samochody osobowe, co daje wskaźnik 592 samochodów na 1000 mieszkańców. Pojazdy uczestniczące w ruchu drogowym, w tym wykonujące transport drogowy osób i rzeczy, podlegają obowiązkowym badaniom technicznym w terminach uzależnionych od wieku i rodzaju pojazdu. Badania te mogą być wykonywane wyłącznie przez przedsiębiorców spełniających określone wymagania co do zatrudnienia odpowiednio przeszkolonych osób oraz wyposażenia i wpisanych w rejestr prowadzony przez starostę. Na terenie powiatu znajduje się 8 stacji kontroli pojazdów, w których można przeprowadzić wymagane przepisami badania potwierdzające, że budowa, wyposażenie, utrzymanie i korzystanie z pojazdu nie zagraża bezpieczeństwu osób w nim jadących lub innych uczestników ruchu a także środowisku.



**POWIAT  
JAROCIŃSKI**

[www.powiat-jarocinski.pl](http://www.powiat-jarocinski.pl)

### **3. ANALIZA STRATEGICZNA POWIATU JAROCIŃSKIEGO**





### 3.1 BILANS STRATEGICZNY POWIATU JAROCIŃSKIEGO

W celu sformułowania Strategii Rozwoju Powiatu Jarocińskiego dokonano bilansu strategicznego powiatu. Bilans strategiczny polega na systematycznej, wielokryterialnej analizie podmiotu. Podstawą prac były dwa dokumenty:

- I. Ustawa o samorządzie powiatowym określająca zadania własne powiatu,
- II. Agenda 21 określająca zasady zrównoważonego rozwoju.

W oparciu o te dwa źródła określono listę czynników sukcesu podzielonych na trzy grupy. Następnie w ramach każdej grupy określono wagi poszczególnych czynników (sumujące się do 100%) i oceniono każdy z czynników w skali -3 do 3 (wartości ujemne oznaczają opóźnienia w rozwoju czynnika lub braki w infrastrukturze, wartość 0 oznacza sytuację neutralną, wartości dodatnie oznaczają pozytywną sytuację w danym czynniku lub silną stronę jednostki). Wartość wynikająca z przemnożenia wagi i oceny dała wynik dla poszczególnych cech.

#### 3.1.1 Bilans strategiczny w obszarze rozwoju społeczności lokalnej

W tabeli 17 przedstawiono bilans w obszarze „rozwoju społeczności lokalnej”.

**Tabela 17. Bilans strategiczny w obszarze rozwoju społeczności lokalnej**

Rozwój społeczności lokalnej	
Budżet	0,20
bezpieczeństwo mieszkańców	0,20
kultura, sport i rekreacja	0,05
edukacja (dostosowanie do potrzeb aktualnych i przyszłych)	0,00
współpraca z otoczeniem	0,00
Ludność	-0,05
opieka i pomoc społeczna	-0,08
promocja i ochrona zdrowia	-0,10
Bezrobocie	-0,53

Źródło: analiza zespołu ds. Strategii na podstawie metody wielowątkowej analizy strategicznej JST (autorzy: K. Mrowicki, K. Grybionko, 2006)

Omówienie cech analizowanych w bilansie:

**ludność** – w sposób zagregowany określono sytuację ludnościową. Sytuacja demograficzna w Powiecie Jarocińskim (zwłaszcza kształt piramidy wieku - większa ilość osób w wieku przedprodukcyjnym niż poprodukcyjnym) jest dobra na tle kraju; ogólne saldo migracji wypada niekorzystnie.

**miejsca pracy** – oceniono stan bezrobocia, jego poziom i dynamikę.

**edukacja** – oceniano stan i dostosowanie systemu edukacji w Powiecie Jarocińskim do potrzeb aktualnych i przyszłych.

**promocja i ochrona zdrowia** – oceniono stan otwartej opieki zdrowotnej szczególnie szpitala powiatowego.





**budżet** – w sposób zagregowany oceniono zarówno wielkość budżetu jak i jego możliwości. Budżet powiatu Jarocińskiego ze względu na wysokość jest typowy dla tej wielkości powiatów w Polsce, jednak dzięki rozsądnej gospodarce jest stabilny i umożliwia myślenie o wsparciu potrzeb możliwościami pozyskiwania środków komercyjnych z zewnątrz.

**współpraca z otoczeniem** – oceniono zarówno współpracę wewnętrzną – z sąsiednimi powiatami, w ramach powiatu jak i województwa, a także zewnętrzną – w ramach Unii Europejskiej.

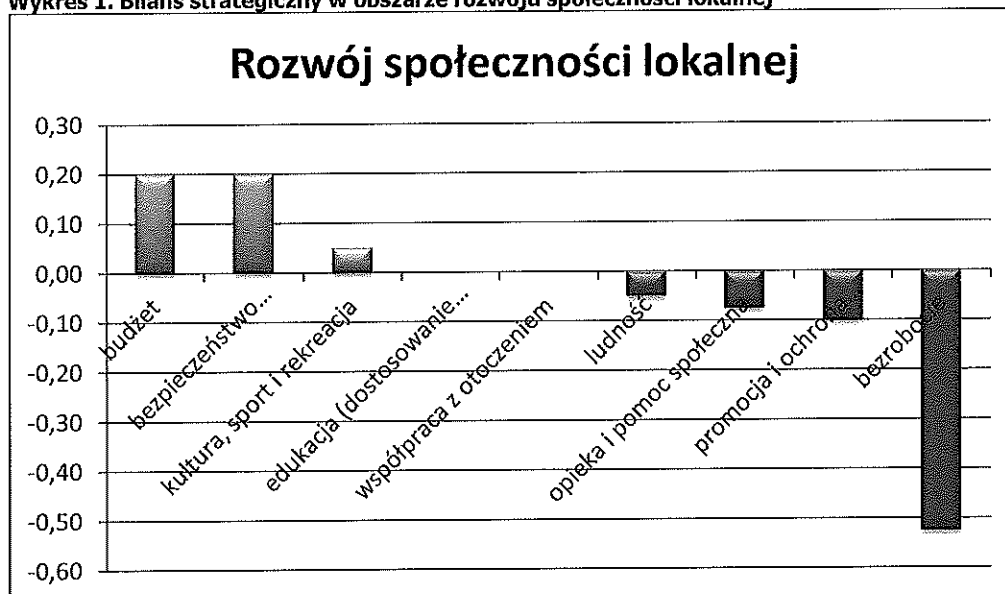
**kultura sport i rekreacja** – łączy ocenę zarówno istniejącego zaplecza sportowo - rekreacyjnego jak i kulturalnego. W powiecie funkcje te często są łączone (oprócz domów kultury są sale gimnastyczne, świetlice wiejskie).

**opieka społeczna** – będąca ustawowym zadaniem Powiatu, wydaje się, że dość duża ilość osób korzysta z usług opieki społecznej (szczególnie w zakresie orzecznictwa o niepełnosprawności), co jest złym sygnałem dla przyszłego staniu społeczności lokalnej.

**bezpieczeństwo mieszkańców, we wszelkim zakresie** – brano pod uwagę bezpieczeństwo pożarowe, publiczne (w szczególności zagrożenia komunikacyjne) a także zagrożenia katastrofami.

Dla określenia pozycji strategicznej powiatu jarocińskiego w obszarze rozwoju społeczności lokalnej zestawiono cechy wg malejącej wartości i przedstawiono na wykresie 1.

Wykres 1. Bilans strategiczny w obszarze rozwoju społeczności lokalnej



Źródło: analiza zespołu ds. Strategii na podstawie metody wielowątkowej analizy strategicznej JST (autorzy: K. Mrowicki, K. Grybionko, 2006)

Powyższy wykres pokazuje, że największymi atutami Powiatu Jarocińskiego są stabilny budżet, bezpieczeństwo oraz kultura sport i rekreacja.



### 3.1.2 Bilans strategiczny w obszarze stanu środowiska

Tabelaryczne zestawienie cech, ich wag, oceny i wartości w tym obszarze prezentuje tabela 18.

**Tabela 18. Bilans strategiczny w obszarze stanu środowiska**

Stan środowiska	
położenie Powiatu	0,20
las/ tereny zielone	0,15
kruszywa/ kopaliny	0,00
gleby/(bonitacja)	0,00
atmosfera	0,00
obszary zagrożone	0,00
infrastruktura turystyczna	-0,10
zagospodarowanie przestrzenne	-0,15
zasoby wodne	-0,30

Zródło: analiza zespołu ds. Strategii na podstawie metody wielowątkowej analizy strategicznej JST (autorzy: K. Mrowicki, K. Grybionko, 2006)

Omówienie pozycji:

Położenie, lokalizacja powiatu ma istotne znaczenie dla możliwości rozwojowych.

Lasy/ tereny zielone – Powiat jarociński ma niski wskaźnik zalesienia, ale bogatą florę ośrodków leśnych.

Kruszywa/kopaliny na terenie Powiatu jarocińskiego.

Zasoby wodne powiatu oceniono w sposób zagregowany uwzględniając dostęp do dużych zbiorników i zasoby wód gruntowych.

Infrastruktura turystyczna – ten obszar wskazuje na pewne braki w dostosowaniu infrastruktury do naturalnych możliwości rozwoju turystyki w zakresie zasobów wodnych, położenia Powiatu i zalesienia.

Zagospodarowanie przestrzenne, oceniono stan formalny (uchwalone plany itp.).

Gleby (bonitacja).

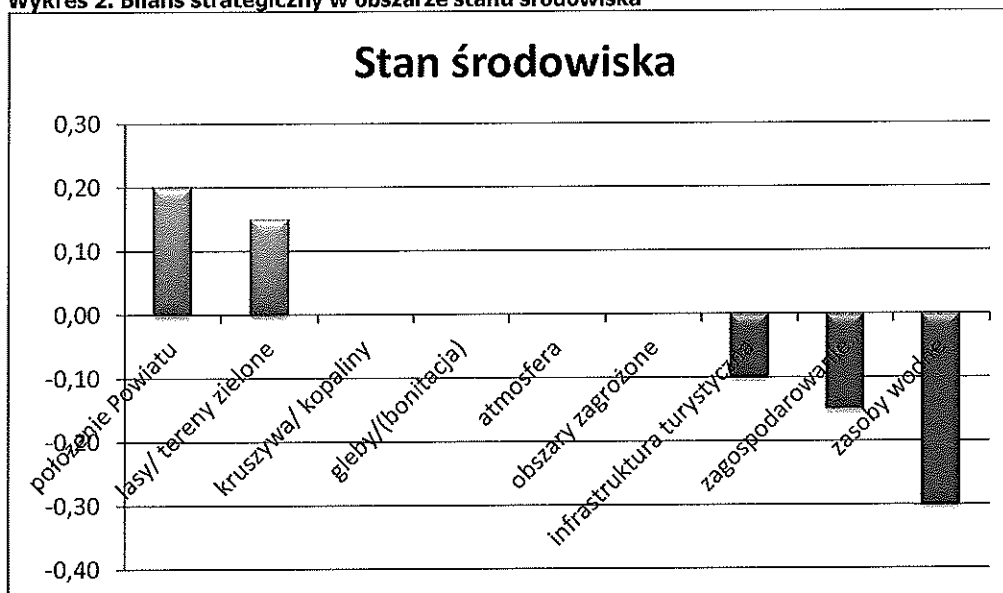
Atmosfera –źródła zanieczyszczeń oraz stan atmosfery.

Obszary zagrożone – położenie Powiatu jest pod tym względem dobre.



Podobnie jak w poprzednim obszarze dokonano sortowania cech i zaprezentowano je w postaci wykresu.

Wykres 2. Bilans strategiczny w obszarze stanu środowiska



Źródło: analiza zespołu ds. Strategii na podstawie metody wielowątkowej analizy strategicznej JST (autorzy: K. Mrowicki, K. Grybionko, 2006)

Wykres ilustruje, iż Powiat Jarociński ma doskonały potencjał w obszarze położenia i zalesienia co sprzyja rozwojowi gospodarki.

### 3.1.3 Bilans strategiczny w obszarze rozwoju gospodarczego

Zestawienie cech bilansu zgodnie z przyjętą metodyką zawiera poniższa tabela.

Tabela 19. Bilans strategiczny w obszarze rozwoju gospodarczego

Rozwój gospodarczy i infrastrukturalny	
wod-kan	0,10
komunikacja publiczna	0,10
telekomunikacja	0,10
media energetyczne	0,10
budownictwo	0,10
handel, transport i magazynowanie	0,10
gazowa	0,00
rolnictwo i leśnictwo (z przetwórstwem)	-0,05
usługi i przetwórstwo	-0,10
komunikacja lokalna (w tym piesza/rowerowa)	-0,15
drogi (połączenia zewnętrzne)	-0,20

Źródło: analiza zespołu ds. Strategii na podstawie metody wielowątkowej analizy strategicznej JST (autorzy: K. Mrowicki, K. Grybionko, 2006)

Omówienie opisanych cech:

Stan zwodociągowania i kanalizacji w powiecie – stan wskazanej infrastruktury dobry w gminach miejskich i niepełny w wiejskich.



## Strategia Rozwoju Powiatu Jarocińskiego na lata 2014 – 2020

Infrastruktura gazowa – stan infrastruktury gazowej jest niepełny.

Drogi (połączenia zewnętrzne) – niebędące zadaniem powiatu. Dzięki położeniu Powiat Jarociński ma bardzo dobrą komunikację, jednakże stan infrastruktury jest w złej kondycji.

Komunikacja lokalna (w tym piesza i rowerowa) – w ramach zadań powiatu stan dróg wymaga szybkich napraw. Jest bowiem niedostosowany do obciążenia ruchem pojazdów.

Telekomunikacja – mimo, iż leży poza bezpośrednimi możliwościami powiatu ma duży wpływ na jej rozwój. W Powiecie Jarocińskim stan telekomunikacji (sieć internetowa, dostęp) jest na średnim poziomie.

Media energetyczne (energia elektryczna, gaz, paliwa płynne i stałe).

Usługi i przetwórstwo – poziom rozwoju jest dobry.

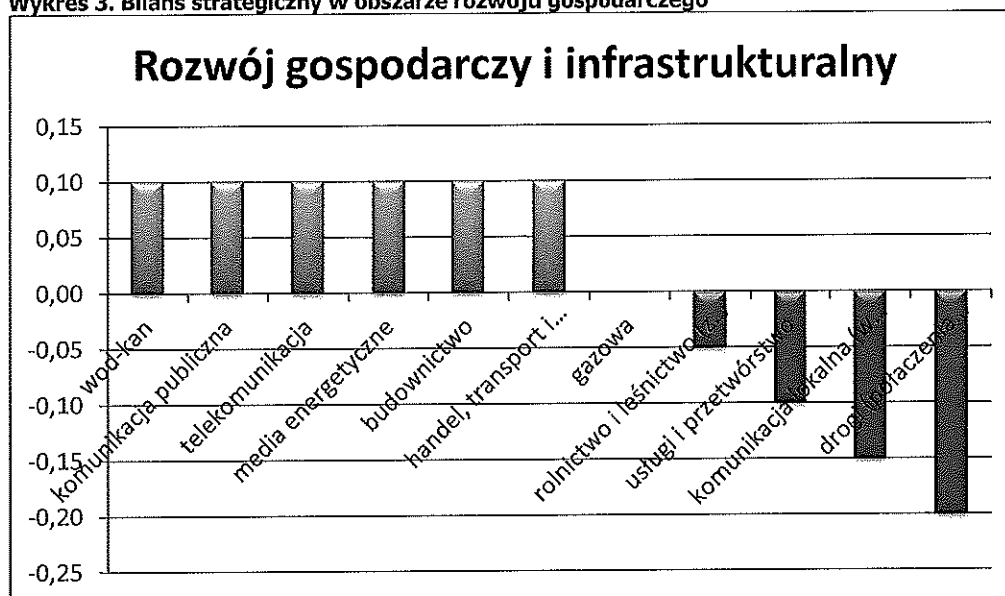
Budownictwo – traktowane jest jako jeden z filarów przedsiębiorczości w Powiecie.

Handel, transport, magazynowanie – cecha w sposób zagregowany, rozwój handlu detalicznego należy ocenić na zadowalający, magazynowanie i transport traktowane jako zaplecze dla rozwoju gospodarczego jest średnio rozwinięte.

Rolnictwo i leśnictwo (z przedsiębiorstwami zajmującymi się przetwórstwem).

Cechy dla obszaru rozwoju gospodarczego i ich wartości zostały zaprezentowane na wykresie 3.

Wykres 3. Bilans strategiczny w obszarze rozwoju gospodarczego



Źródło: analiza zespołu ds. Strategii na podstawie metody wielowątkowej analizy strategicznej JST (autorzy: K. Mrowicki, K. Grybionko, 2006)

Wyniki analizy zobrazowane na wykresie wskazują bardzo duże możliwości w dziedzinie rozwoju budownictwa oraz transportu i magazynowania dzięki położeniu i połączeniom zewnętrznym Powiatu.



Rozwojowi gospodarczemu sprzyja przetwórstwo płodów rolnych. Jednocześnie głównymi słabościami Powiatu są stany dróg i infrastruktury komunikacyjnej zewnętrznej i lokalnej.

### 3.2 ANALIZA POTENCJAŁU ROZWOJOWEGO POWIATU JAROCIŃSKIEGO

Dokonując bilansu strategicznego oceniono stan aktualny Powiatu Jarocińskiego. W celu określenia możliwości rozwojowych dokonano analizy potencjału rozwojowego dla poszczególnych cech w sposób następujący:

Do każdej cechy dołączono kolumnę z opisaną „możliwością zmiany” danej cechy w skali: 0 – brak możliwości zmiany, 1 – niewielka możliwość zmiany, 2 – duża możliwość zmiany. Niektóre cechy, dla których nie ma możliwości zmiany lub samorząd nie posiada instrumentów wpływu (wartość 0) pominięto w analizie.

Ponadto wprowadzono drugą zmienną, którą jest możliwość finansowania rozwoju spoza budżetu powiatu. W przypadku tej zmiennej wartość 1 - oznacza niewielkie możliwości, 2 – pewne możliwości i 3 – duże możliwości zewnętrznego finansowania niekomercyjnego. Brane były pod uwagę takie formy pozyskania środków jak: środki UE, budżet państwa, partnerstwo publiczno – prywatne i możliwość pozyskania inwestorów. Wskaźnik potencjału rozwojowego dla poszczególnych cech określa wzór,

$$Wpr = W_c \times M_z \times M_f$$

gdzie:

Wpr – Wskaźnik potencjału rozwojowego,

Wc - Waga cechy (z bilansu strategicznego, tabele 7-9),

Mz - możliwości zmian (1 - 2),

Mf - możliwości finansowania (1-3).

Wartości potencjału zmian podawane są w wartościach bezwzględnych.



### 3.2.1 Potencjał rozwojowy w obszarze rozwoju społeczności lokalnej

Tabelaryczne zestawienie cech dla omawianego obszaru prezentuje tabela 20.

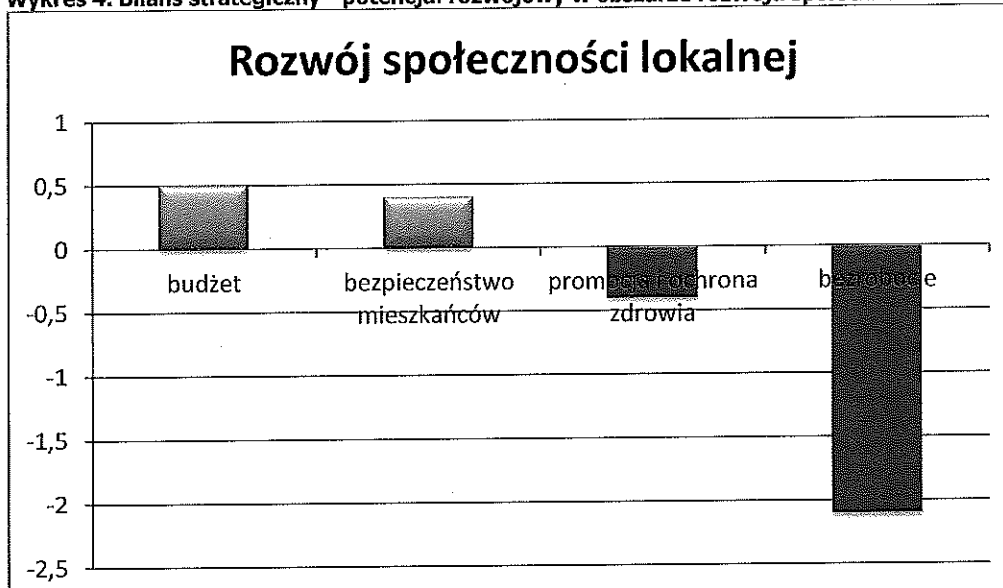
**Tabela 20. Bilans strategiczny - potencjał rozwojowy w obszarze rozwoju społeczności lokalnej**

Rozwój społeczności lokalnej	
budżet	0,5
bezpieczeństwo mieszkańców	0,4
promocja i ochrona zdrowia	-0,4
bezrobocie	-2,1

Źródło: analiza zespołu ds. Strategii na podstawie metody wielowątkowej analizy strategicznej JST (autorzy: K. Mrowicki, K. Grybionko, 2006)

Aby pokazać największe możliwości i zagrożenia zaprezentowano potencjał na wykresie 4.

**Wykres 4. Bilans strategiczny - potencjał rozwojowy w obszarze rozwoju społeczności lokalnej**



Źródło: analiza zespołu ds. Strategii na podstawie metody wielowątkowej analizy strategicznej JST (autorzy: K. Mrowicki, K. Grybionko, 2006)

Wykres prezentuje wyraźnie, że największy potencjał rozwojowy Powiatu Jarocińskiego zawarty jest w możliwości oparcia się o:

- dostosowaną edukację do potrzeb dzieci i młodzieży oraz wymogów współczesnego rynku pracy,
- poczucie bezpieczeństwa mieszkańców poparte warunkami zewnętrznymi i sprawnymi służbami,
- stabilny budżet.

### 3.2.2 Potencjał rozwojowy w obszarze stanu środowiska

Ze względu na niewielką zależność od aktywnych działań w tym obszarze oceniono tylko kilka cech. Przedstawiono tę analizę poniższej tabeli.



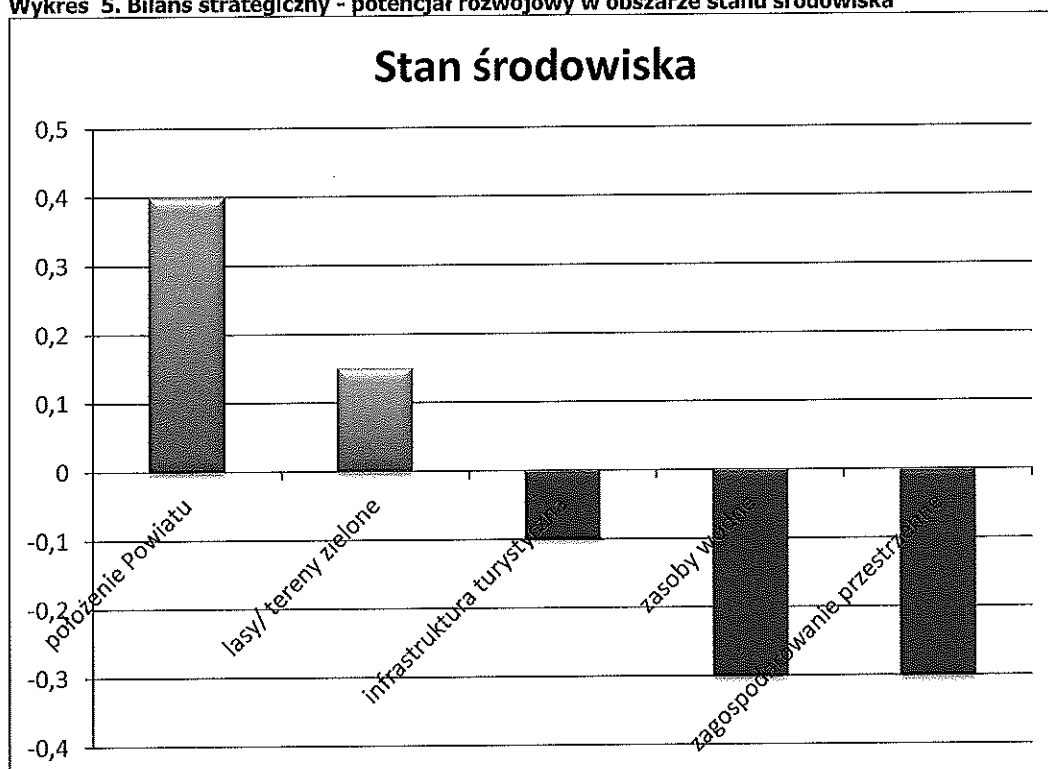
Tabela 21. Bilans strategiczny - potencjał rozwojowy w obszarze stanu środowiska

Stan środowiska	
położenie Powiatu	0,4
las/ tereny zielone	0,15
infrastruktura turystyczna	-0,1
zasoby wodne	-0,3
zagospodarowanie przestrzenne	-0,3

Źródło: analiza zespołu ds. Strategii na podstawie metody wielowątkowej analizy strategicznej JST (autorzy: K. Mrowicki, K. Grybionko, 2006)

Podobnie zaprezentowano potencjał obszaru na wykresie 5.

Wykres 5. Bilans strategiczny - potencjał rozwojowy w obszarze stanu środowiska



Źródło: analiza zespołu ds. Strategii na podstawie metody wielowątkowej analizy strategicznej JST (autorzy: K. Mrowicki, K. Grybionko, 2006)

Największe zagrożenia dla potencjału rozwojowego Powiatu Jarocińskiego w obszarze środowiskowym tkwią na poziomie zasobów wód gruntowych i zagospodarowania przestrzennego Powiatu z punktu widzenia rozwoju infrastruktury turystycznej jak i osadnictwa stałego.

### 3.2.3 Potencjał rozwojowy w obszarze rozwoju gospodarczego

Rozwój gospodarczy jest najważniejszym czynnikiem wzrostu dobrobytu mieszkańców. Zarówno bezpośredni skutek (spadek bezrobocia) jak i pośredni (wzrost wpływów z podatków) powoduje, że rozwój tego obszaru ma wielokrotny wpływ na cały powiat. Prezentacje potencjału rozwojowego zawarto w poniższej tabeli.




Tabela 22. Bilans strategiczny - potencjał rozwojowy w obszarze rozwoju gospodarczego

Rozwój gospodarczy i infrastrukturalny	
komunikacja publiczna	0,2
handel, transport i magazynowanie	0,1
komunikacja lokalna (w tym piesza/rowerowa)	-0,6
drogi (połączenia zewnętrzne)	-0,8

Źródło: analiza zespołu ds. Strategii na podstawie metody wielowątkowej analizy strategicznej JST (autorzy: K. Mrowicki, K. Grybionko, 2006)

Graficzna prezentacja potencjału rozwojowego zaprezentowana została na wykresie 6.

Wykres 6. Bilans strategiczny - potencjał rozwojowy w obszarze rozwoju gospodarczego



Źródło: analiza zespołu ds. Strategii na podstawie metody wielowątkowej analizy strategicznej JST (autorzy: K. Mrowicki, K. Grybionko, 2006)

Wykres przedstawia sytuację, która określa, że największy potencjał rozwojowy Powiatu Jarocińskiego w obszarze gospodarczym to wykorzystanie dobrze rozwijającej się gałęzi gospodarki jakim jest handel, transport i magazynowanie przy wykorzystaniu dobrych warunków do komunikacji publicznej. Jednocześnie do najważniejszych zagrożeń zaliczono stan infrastruktury połączeń drogowych. Dodatkowo źródłem możliwości są: rozwój rolnictwa i leśnictwa (z przetwórstwem).






**POWIAT  
JAROCIŃSKI**

[www.powiat-jarocinski.pl](http://www.powiat-jarocinski.pl)

#### **4. WYBÓR STRATEGII POWIATU JAROCIŃSKIEGO**



#### **4.1 ZASADY ZRÓWNOWAŻONEGO ROZWOJU POWIATU JAROCIŃSKIEGO**

Zrównoważony rozwój ma służyć mieszkańcom. Oznacza to, że władze powiatu nie mogą dążyć do realizacji dowolnych celów częściowych, ale jedynie takich, które zgodne są z celami strategicznymi. Należy pamiętać o średnioterminowej równowadze pomiędzy oboma kierunkami oddziaływania. Oznacza to, że w perspektywie kilku lat na budowę silnej pozycji powiatu w porównaniu z innymi powiatami powinny być ponoszone nakłady w porównywalnej lub, krótkoterminowo większej, wysokości jak na niwelowanie słabości (realizację celów częściowych).

Zrównoważenie rozwoju oznacza (zgodnie z Agendą 21), iż dokonując alokacji środków budżetowych, w tym inwestycyjnych i dokonując wyboru kierunków rozwoju powinno dążyć się do równoważenia celów: społecznych, gospodarczych, ekologicznych i rozwoju przestrzennego.

W warunkach samorządu granice między tymi obszarami są bardzo często nieostre. Należy więc wyodrębnić działania pod kątem głównych kierunków strategicznych, tj.: niwelowania słabych stron (aspekt społeczny) oraz służących długookresowemu rozwojowi (np. inwestycje wnoszące nową jakość w życie społeczno-gospodarcze, służące budowaniu silnej gospodarczo jednostki samorządowej – stanowiące wzmacniający akcent gospodarczy).

##### **Zasady budowania pozycji konkurencyjnej i rozwoju społecznego powiatu:**

1. **Zasada selektywnego tworzenia korzyści zewnętrznych** w powiązaniu z polityką koncentracji na wybranych dziedzinach rozwoju to taki dobór inwestycji, które dają efekt mnożnikowy: nie tylko dochodowy, ale także zatrudnienia i demograficzny.
2. **Zasada budowy przewagi konkurencyjnej dla nowych sektorów** – przewidywanie kierunków rozwoju gospodarki i wkalkulowanie ich w strategię rozwoju gospodarki; wykorzystanie nowoczesnych sektorów gospodarki.
3. **Zasada równoważenia rozwoju** – niwelowania słabych i wzmacniania silnych stron powiatu – w praktyce oznaczająca konieczność równoważenia interesów społecznych, gospodarczych, przestrzennych i środowiskowych.
4. **Zasada ochrony wartości przyrody i kultury jako środowiska życia mieszkańców.**
5. **Zasada uspołecznienia procesów podejmowania decyzji** – poprzez prowadzenie szerokich konsultacji ze społecznością lokalną dotyczących obecnego i przyszłego funkcjonowania powiatu.
6. **Zasada przejrzystości i jawności, przy powszechnym dostępie do informacji.**

7. **Zasada koncentracji środków.**

8. **Zasada subsydiarności** – oddawania zadań do wykonania podmiotom gwarantującym ich wykonanie w sposób rzetelny i ekonomiczny.

9. **Zasada przystępności** – prowadzenia własnej polityki informacyjnej zrozumiałej dla społeczności lokalnej.

Powyższe zasady zostały wykorzystane przy budowie niniejszej Strategii, aby działania ukierunkowane na dalszy rozwój społeczny i budowanie mocnej pozycji konkurencyjnej powiatu w regionie były spójne i przynosiły trwałe efekty.

#### **4.2 ANALIZA SWOT/TOWS POWIATU JAROCIŃSKIEGO**

Ze względu na charakter powiatu a zwłaszcza jego gospodarki powinno się wyodrębnić obszary dające największy efekt rozwojowy. Taka analiza pociąga ze sobą poważne wyzwania w obszarze metodycznym, zwłaszcza przy analizie o charakterze ilościowym. W pierwszym kroku tej analizy w oparciu o wcześniej dokonany bilans strategiczny zestawiono analizę SWOT Powiatu Jarocińskiego. Dla celów analizy przedstawionej powyżej zmodyfikowano klasyczny podział na obszary wewnątrz i na zewnątrz analizowanego podmiotu na obszar statyczny - silne i słabe strony – i dynamiczny - możliwości i zagrożenia). Dodatkowo w oparciu o istniejące dokumenty strategiczne wyższego rzędu przyjęto, że nie nastąpią żadne gwałtowne zmiany makroekonomiczne, istotne zmiany polityki rolnej bądź podatkowej, które miałyby fundamentalny wpływ na sytuację Powiatu.

**Analizy SWOT/TOWS** – służą do badania relacji pomiędzy atutami i słabościami powiatu, a szansami i zagrożeniami mogącymi pojawić się w otoczeniu głównie w celu dokonania wyboru najwłaściwszego wariantu strategii. Analiza SWOT służy ocenie sił i słabości powiatu w kontekście możliwości i zagrożeń - jest więc spojrzeniem „od sytuacji dzisiejszej w przyszłą”, za to TOWS jest analizą możliwości i zagrożeń przyszłości w kontekście silnych i słabych stron powiatu. Analiza SWOT/TOWS, po uprzednim zdefiniowaniu listy czynników oraz ich ocenie opiera się następujących zasadach:

I. Badaniu podlegają relacje pomiędzy silnymi i słabymi stronami a możliwościami i zagrożeniami, przy czym:

1. W analizie SWOT istnienie interakcji stwierdza się odpowiadając na następujące pytania:
  - a) czy zidentyfikowane silne strony pozwolą wykorzystać możliwości, które mogą się zdarzyć?
  - b) czy zidentyfikowane słabości nie pozwolą na wykorzystanie pojawiających się możliwości?
  - c) czy zidentyfikowane silne strony pozwolą na przezwycięzenie możliwych zagrożeń?
  - d) czy zidentyfikowane słabe strony wzmocnią siłę oddziaływania potencjalnych zagrożeń?
2. W analizie TOWS występowanie relacji określa się odpowiadając na pytania:
  - a) czy zagrożenia osłabiają zidentyfikowane silne strony?

- b) czy możliwości spotęgują posiadane silne strony?
- c) czy zagrożenia spotęgują występujące słabości?
- d) czy potencjalne możliwości pozwolą przewyższyć istniejące słabe strony?

II. Dla każdego z wyspecyfikowanych powyżej pytań buduje się odpowiednią tablicę, za pomocą której bada się relacje pomiędzy parami czynników, przypisując istniejącemu silnemu powiązaniu cyfrą „2”, słabej „1”, nieistniejącej „0”;

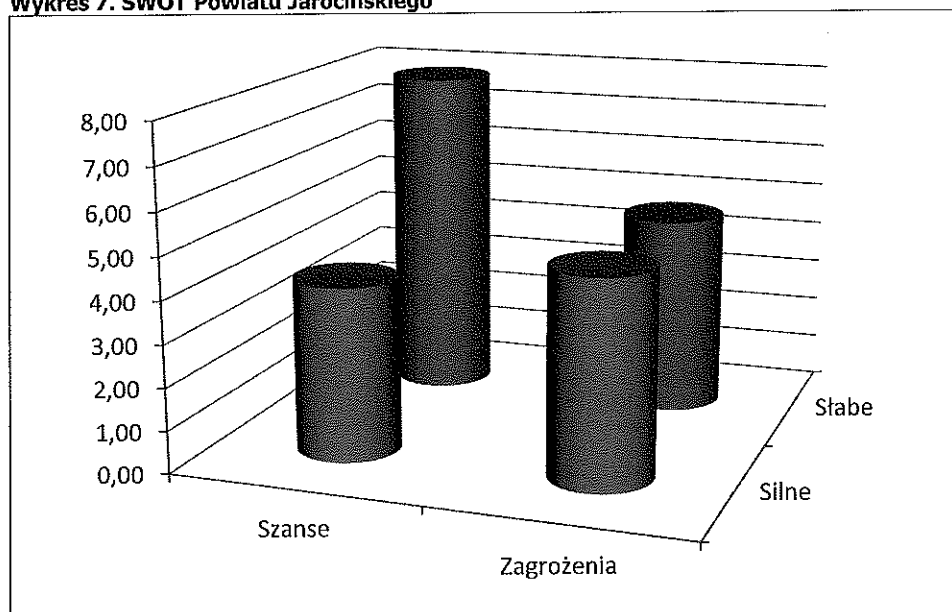
III Otrzymane sumy powiązań (poziome i pionowe) podlegają przemnożeniu przez wartość odpowiedniego czynnika, określonego w bilansie strategicznym, tworząc poziome i pionowe wartości interakcji a ich suma łączną wartość interakcji;

IV. Zestawienie wartości interakcji dla poszczególnych par czynników stanowi wskazówkę do wyboru najkorzystniejszego wariantu strategii. Różne warianty strategii różnią się metodyką ich wdrażania, dostosowaną do ich charakteru, określoną dwoma podstawowymi czynnikami:

1. Wielkością potrzebnych środków na realizację strategii (i/lub poziomem ryzyka finansowego budżetu);
2. Intensywnością zmian (zakres programów, harmonogram przedsięwzięć itp.).

Na wykresie 7 przedstawiono analizę SWOT dla Powiatu Jarocińskiego.

**Wykres 7. SWOT Powiatu Jarocińskiego**

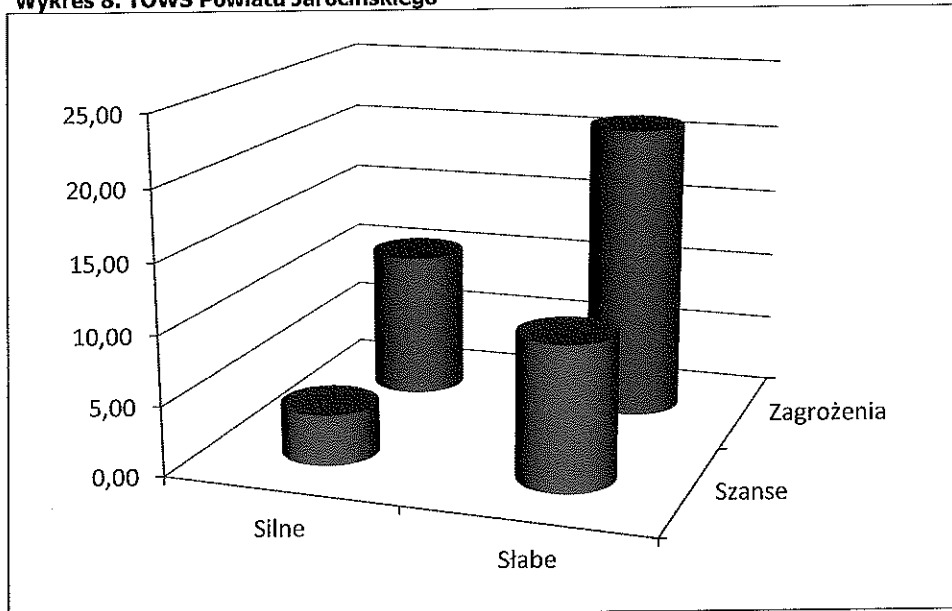


Źródło: analiza zespołu ds. Strategii na podstawie metody wielowątkowej analizy strategicznej JST (autorzy: K. Mrowicki, K. Grybionko, 2006)

W tej analizie najsilniejsze relacje występują pomiędzy słabymi stronami powiatu a szansami, co sugeruje przyjęcie strategii reorientacji polegającej na przewyższeniu możliwych słabych stron w celu wykorzystania szans w przyszłości.

Zgodnie z przyjętą metodyką dokonano analizy TOWS, przedstawionej na wykresie 8.

**Wykres 8. TOWS Powiatu Jarocińskiego**

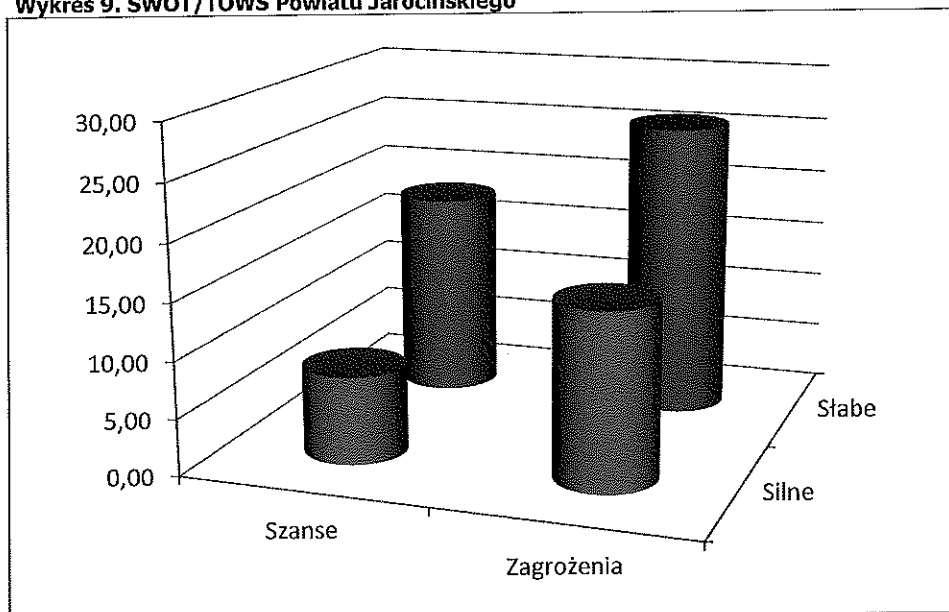


Źródło: analiza zespołu ds. Strategii na podstawie metody wielowątkowej analizy strategicznej JST (autorzy: K. Mrowicki, K. Grybionko, 2006)

Wyniki analizy TOWS są mniej zrównoważone – najwyższy wynik liczbowy dla relacji zagrożenia/słabe strony wskazuje, że możliwe zagrożenia mogą być potęgowane poprzez słabe strony powiatu. Tym samym analiza TOWS wspiera analizę SWOT.

Opracowano także zestawieniową analizę SWOT + TOWS. Jej wynik prezentuje wykres 9.

**Wykres 9. SWOT/TOWS Powiatu Jarocińskiego**



Źródło: analiza zespołu ds. Strategii na podstawie metody wielowątkowej analizy strategicznej JST (autorzy: K. Mrowicki, K. Grybionko, 2006)

Sumaryczne wyniki przeprowadzonych analiz wskazują na najsilniejsze relacje pomiędzy słabymi stronami, a zagrożeniami Powiatu Jarocińskiego, co sprawia, że najsilniejszą ważoną wartość ma odpowiedź na pytanie:

„czy zidentyfikowane słabe strony wzmocnią siłę oddziaływania potencjalnych zagrożeń?”

Sugeruje to przyjęcie strategii mini-mini, czyli maksymalnej eliminacji słabych stron w celu wyeliminowania możliwych zagrożeń dla rozwoju.

Drugą w kolejności dodatnią korelację wykazała relacja „słabe strony/szanse” i podobnie „silne strony/zagrożenia”, czyli odpowiedzi na pytania:

„czy zidentyfikowane słabości nie pozwolą na wykorzystanie pojawiających się możliwości?”;

„czy zidentyfikowane silne strony pozwolą na przewyższenie możliwych zagrożeń?”.

To pozwalałoby sugerować strategię przygotowawczo-ofensywną, czyli w pierwszym rzędzie **eliminacja słabości powiatu**, a następnie wykorzystanie pojawiających się możliwości.

Pozostałe korelacje różniły się znacząco do osiągniętego wyniku.

Podsumowując:

**Powiat Jarociński winien kierować się strategią mini-mini, zmierzającą do ograniczenia negatywnego wpływu otoczenia a jednocześnie do systematycznej poprawy słabych stron. Pozwoli to w połowie realizacji strategii przejść do działań ofensywnych oznaczających wykorzystanie silnych stron w celu eliminacji zagrożeń, ale jednocześnie pamiętając o synergii silnych stron z pojawiającymi się możliwościami.**

### **4.3 MISJA POWIATU JAROCIŃSKIEGO**

Po ustaleniu optymalnej strategii dla Powiatu Jarocińskiego określono misję i cele strategiczne Powiatu. Cele odnoszą się bezpośrednio do analizy strategicznej: cel strategiczny 1 z „rozwoju gospodarczego i infrastrukturalnego”, cel strategiczny 2 można odnieść zarówno do obszaru „rozwój gospodarczy i infrastrukturalny”, jak i do obszaru „stan środowiska”, natomiast cele nr 3, 4 i 5 wywodzą się z obszaru „rozwój społeczności lokalnej”.

**MISJA POWIATU JAROCIŃSKIEGO:  
POWIAT JAROCIŃSKI DBAJĄCY O DOBRO MIESZKAŃCÓW I OCHRONĘ  
ŚRODOWISKA, PRZYJAZNY DLA PRZEDSIĘBIORCÓW I INWESTORÓW,  
ZACHOWUJĄCY TRADYCJE KULTUROWE, ATRAKCYJNY DLA TURYSTÓW.**

**Cel strategiczny 1:**

Rozwój  
gospodarczy i  
infrastrukturálny

**Cel strategiczny 2:**

Poprawa stanu  
środowiska  
i warunków rozwoju  
rolnictwa

**Cel strategiczny 3:**

Promocja i ochrona  
zdrowia

**Cel strategiczny 4:**

Rozwój edukacji  
dostosowanej do  
bieżących  
i przyszłych potrzeb

**Cel strategiczny 5:**

Włączenie  
społeczne


Realizacja wszystkich celów strategicznych powinna odbywać się w oparciu o ekologię, właściwe finanse oraz istniejącą bazę (zaplecze), a efektem powinien być wpływ na powstanie nowych miejsc pracy, spadek bezrobocia i rozwój społeczno-ekonomiczny powiatu. Poszczególne zadania realizowane zostaną w oparciu o plany operacyjne, których finansowanie przede wszystkim wsparte będą środkami zewnętrznymi (inne JST, budżet państwa, Partnerstwo Publiczno-Prywatne, UE).



**POWIAT  
JAROCIŃSKI**

[www.powiat-jarocinski.pl](http://www.powiat-jarocinski.pl)

## **5. CELE STRATEGICZNE POWIATU JAROCIŃSKIEGO**





Szczególna rola samorządu terytorialnego została zarysowana przez Konstytucję Rzeczypospolitej Polskiej w artykule 163, który stanowi, że samorząd terytorialny wykonuje zadania publiczne niezastrzeżone przez Konstytucję lub ustawy dla organów innych władz publicznych.

Podstawowym celem działania samorządu jest osiągnięcie zrównoważonego rozwoju regionu, który prowadzi do poprawy jakości życia lokalnej społeczności.

Na podstawie analizy strategicznej trzech podstawowych obszarów (rozwój społeczności lokalnej, stan środowiska, rozwój gospodarczy i infrastrukturalny) określono cele strategiczne rozwoju Powiatu Jarocińskiego oraz przyporządkowano im bardziej szczegółowe obszary działań. Kolejnym etapem prac nad strategią rozwoju było wyłonienie głównych celów operacyjnych. W skład celów wchodzi zarówno działania inwestycyjne jak i nie będące inwestycjami. W obszarach inwestycyjnych planowanie operacyjne zostanie zaprezentowane w dokumentach operacyjnych powiatu, tj. Strategia Rozwiązywania Problemów Społecznych, Wieloletnia Prognoza Finansowa, itp.

Poniżej przedstawiono cele strategiczne rozwoju Powiatu Jarocińskiego. W tabelach zamieszczono zadania, które w zależności od kompetencji należą do zadań własnych powiatu a także gmin oraz szczebla wojewódzkiego i krajowego, a ich umieszczenie w Strategii wskazuje na konieczność współdziałania wszystkich szczebli samorządu i jednostek rządowych na terenie województwa.

## **5.1 CELE STRATEGICZNE**

W poniższych tabelach zaprezentowano wszystkie przyjęte programy operacyjne należące do Strategii Rozwoju Powiatu Jarocińskiego. Programy zostały przyporządkowane 5 obszarom, które bezpośrednio odnoszą się do celów strategicznych rozwoju Powiatu. Zestawienie opiera się o programy zgłoszone do Zespołu ds. aktualizacji strategii, który przyjął obowiązujące kryteria oceny zadań i programów zgłaszanych do realizacji w ramach Strategii Rozwoju Powiatu Jarocińskiego. Każdy program został oceniony przez Zespół w oparciu o przyjęte kryteria. Są one jednocześnie obowiązującym wyznacznikiem oceny dla zadań które będą wprowadzane na etapie jej realizacji. Kryteria oceny pozwalają na obiektywną ocenę wpływu realizacji zadania na wszystkie znaczące elementy życia społeczeństwa Powiatu. Poniższa tabela przedstawia zakres zadań i programów przyjętych do realizacji. Ich szczegółowa ocena została zamieszczona w załącznikach do niniejszego dokumentu.

**Tabela 23. Cele strategiczne i programy operacyjne przyjęte do realizacji**

lp	Nazwa celu	Nazwa programu
1	Rozwój gospodarczy i infrastrukturalny	1.1 Ograniczenie bezrobocia 1.2 Spójność komunikacyjna powiatu 1.3 Rozwój lokalnej przedsiębiorczości 1.4 Innowacyjna i sprawna administracja
2	Poprawa stanu środowiska i warunków rozwoju rolnictwa	2.1 Zmniejszenie poziomu zanieczyszczeń środowiska i ochrona 2.2 Zabezpieczenie przed powodzią i suszą 2.3 Promocja rolnictwa i wspomaganie warunków gospodarowania
3	Promocja i ochrona zdrowia	3.1 Promocja zdrowego stylu życia 3.2 Strategia rozwoju szpitala powiatowego w Jarocinie
4	Rozwój edukacji dostosowanej do bieżących i przyszłych potrzeb	4.1 Poprawa warunków, jakości i dostępności edukacji 4.2 Rozwój szkolnictwa zawodowego i technicznego
5	Włączenie społeczne	5.1 Program aktywizacji podopiecznych Powiatowego Centrum Pomocy Rodzinie w Jarocinie 5.2 Rozwój placówek pomocy społecznej 5.3 Kształtowanie skłonności mieszkańców powiatu jarocińskiego 5.4 Budowa kapitału społecznego na rzecz społeczeństwa


Źródło: opracowanie Remedis SA na podstawie prac Zespołu ds. aktualizacji Strategii



**POWIAT  
JAROCIŃSKI**

[www.powiat-jarocinski.pl](http://www.powiat-jarocinski.pl)

## **6. PROGRAMY OPERACYJNE**



W rozdziale 6 w tabelach przedstawiono programy i działania operacyjne dotyczące poszczególnych celów strategicznych. Wszystkie działania zostały szczegółowo opisane, uwzględniono źródła finansowania, mierniki oceny a także wskazano terminy realizacji oraz koordynatorów.

**Tabela 24. Programy i działania operacyjne przyjęte do realizacji celu strategicznego: Rozwój gospodarczy i infrastrukturalny**

<b>CEL STRATEGICZNY 1</b>	<b>ROZWÓJ GOSPODARCZY I INFRASTRUKTURALNY</b>
<b>Program operacyjny 1.1</b>	<b>Ograniczenie bezrobocia</b>
<b>Działanie 1.1.1</b>	<b>Wsparcie doradcze pracodawców oraz osób bezrobotnych</b>
Opis Działania	Zadanie wykonywane przez doradców zawodowych w zakresie: udzielania pomocy osobom bezrobotnym, poszukującym pracy, i pracującym w planowaniu, i organizowaniu ich życia zawodowego, pomocy ludziom mającym trudności z podjęciem lub realizacją decyzji zawodowej, wynikających głównie z braku umiejętności oceny swoich możliwości zawodowych lub korzystania z informacji o rynku pracy, pomocy pracodawcy w selekcji kandydatów na stanowiska pracy wymagające szczególnych predyspozycji
Potencjalne źródło finansowania	Środki unijne, środki rządowe
Miernik oceny	Ilość podjęć pracy w stosunku do osób objętych pomocą doradcy
Termin realizacji	2014-2020
Koordynator	Powiatowy Urząd Pracy w Jarocinie
<b>Działanie 1.1.2</b>	<b>Realizacja programów aktywizacji zawodowej</b>
Opis Działania	Realizacja tego zadania wykonywana będzie poprzez zastosowanie instrumentów i usług wymienionych w ustawie z dnia 20 kwietnia 2004r. o promocji zatrudnienia i instytucjach rynku pracy tj. szkolenia, staż, prace interwencyjne, dotacje, refundacje kosztów wyposażenia lub doposażenia stanowiska pracy
Potencjalne źródło finansowania	Środki unijne, środki rządowe
Miernik oceny	Efektywność zatrudnienia tj. liczba osób, które po zakończeniu udziału w określonej formie aktywizacji zawodowej uzyskały w okresie do 3 miesięcy zatrudnienie
Termin realizacji	2014-2020
Koordynator	Powiatowy Urząd Pracy w Jarocinie
<b>Działanie 1.1.3</b>	<b>Prowadzenie cyklicznych badań i diagnoz lokalnego rynku pracy</b>
Opis Działania	Realizacja zadania poprzez przeprowadzanie, publikowanie upowszechnianie badań i analiz dotyczących sytuacji na rynku pracy. Badania i diagnozy rynku pracy w celu określenia potrzeb pracodawców, jak i możliwości bezrobotnych. Zakres tych badań to: określenie zawodów deficytowych i nadwyżkowych w powiecie, analiza wpływających ofert pracy i kierunków edukacyjnych, kierunku rozwoju największych firm w powiecie, przewidywane oczekiwania pracodawców odnośnie pożądaných kwalifikacji, badanie potrzeb szkoleniowych osób bezrobotnych i pracodawców. Wyniki badań posłużą prognozowaniu sytuacji na lokalnym rynku pracy i umożliwią właściwy dobór form aktywizujących dla osób bezrobotnych
Potencjalne źródło finansowania	Środki unijne, środki rządowe
Miernik oceny	Raport z przeprowadzonych badań i analiz
Termin realizacji	2014-2020
Koordynator	Powiatowy Urząd Pracy w Jarocinie, partnerzy
<b>Działanie 1.1.4</b>	<b>Prowadzenie działań informacyjnych i promocyjnych wśród osób bezrobotnych, przedsiębiorców w zakresie możliwości korzystania z programów rynku pracy, w tym udziału w szkoleniach</b>
Opis Działania	Realizacja zadania poprzez: informowanie osób bezrobotnych, pracodawców o rynku pracy, jego potrzebach, promocja usług rynku pracy, promocja oraz wspieranie przedsiębiorczości - udostępnianie informacji związanych z przedsiębiorczością i samozatrudnieniem, wspieranie osób zamierzających rozpocząć działalność gospodarczą poprzez m.in. doradztwo i szkolenia umożliwiające uzyskanie wiedzy i umiejętności potrzebnych do założenia własnej firmy
Potencjalne źródło finansowania	Środki unijne, środki rządowe
Miernik oceny	Wskaźnik niemierzalny
Termin realizacji	2014-2020
Koordynator	Powiatowy Urząd Pracy w Jarocinie

<b>Działanie 1.1.5</b>	<b>Organizacja szkoleń i kursów doskonalących umiejętności i podnoszących kwalifikacje osób bezrobotnych.</b>
Opis Działania	Realizacja zadania odbędzie się poprzez dostosowanie ofert szkoleniowych pod potrzeby osób bezrobotnych i pracodawców
Potencjalne źródło finansowania	Środki unijne, środki rządowe
Miernik oceny	Liczba osób objętych szkoleniami, wskaźnik efektywności tj. liczba osób, które po zakończeniu udziału w szkoleniu uzyskały w okresie do 3 miesięcy zatrudnienie
Termin realizacji	2014-2020
Koordynator	Powiatowy Urząd Pracy w Jarocinie
<b>Program operacyjny 1.2</b>	<b>Spójność komunikacyjna powiatu</b>
<b>Działanie 1.2.1</b>	<b>Optymalizacja przebiegu dróg krajowych nr 11 i nr 12</b>
Opis Działania	W celu powstania sprawnego systemu komunikacyjnego nieodzowne jest powstanie obwodnic Jarocina. W związku z tym przewiduje się lobbing na rzecz budowy II etapu obwodnicy w ciągu drogi krajowej nr 11. Ponadto przewiduje się lobbing na rzecz budowy obwodnic Jaraczewa i Łobza w ciągu drogi krajowej nr 12. W celu zwiększenia możliwości inwestycyjnych w dalszym ciągu istotnym działaniem jest dalsze lobbowanie w celu umieszczenia drogi ekspresowej nr 11 w zmodyfikowanej Transeuropejskiej Sieci Transportowej TEN-T. Aby uzupełnić planowany system obwodnic należy przebudować połączenia drogi krajowej nr 11 z drogą krajową nr 12. W tym celu należy prowadzić rozmowy z oddziałem GDDKiA w Poznaniu prowadzące do zawarcia porozumienia w sprawie włączenia powiatowego odcinka ul. Powstańców Wlkp. w Jarocinie w ciąg drogi krajowej nr 12 oraz prowadzić działania zmierzające do budowy łącznika pomiędzy ul. Powstańców Wlkp. a drogą krajową nr 11. Ważnym działaniem jest również lobbing na rzecz przebudowy mostu w Nowym Mieście na drodze krajowej nr 11, który ma kluczowe znaczenie dla połączenia powiatu jarocińskiego z siedzibą województwa
Potencjalne źródło finansowania	Środki rządowe
Miernik oceny	Czas przejazdu, wielkość emisji spalin, komfort jazdy, bezpieczeństwo, wielkość poziomu hałasu
Termin realizacji	2014 - 2020
Koordynator	Starostwo Powiatowe w Jarocinie + ZDP
<b>Działanie 1.2.2</b>	<b>Odnawianie nawierzchni dróg powiatowych</b>
Opis Działania	W związku z coraz większym natężeniem ruchu konieczne jest przebudowywanie dróg powiatowych. Podstawowym działaniem jest wykonywanie nowych warstw bitumicznych jezdnii o odpowiednim profilu. W miejscach o największym natężeniu ruchu pieszych należy dobudować chodniki lub przebudować istniejące ciągi o zniszczonej nawierzchni. Aby wydłużyć trwałość dróg konieczne jest wybudowanie lub przebudowanie systemu ich odwodnienia. Trwałość dróg należy zwiększać również poprzez wykonanie powierzchniowego utrwalania nawierzchni
Potencjalne źródło finansowania	Środki własne, środki samorządowe, środki rządowe, środki unijne, środki prywatne
Miernik oceny	Długość zmodernizowanych odcinków dróg
Termin realizacji	Zadanie stałe
Koordynator	Starostwo Powiatowe w Jarocinie + ZDP + Urzędy Gminne
<b>Działanie 1.2.3</b>	<b>Podniesienie nośności mostów na powiatowych ciągach drogowych</b>
Opis Działania	Elementem ograniczającym możliwości transportowe na drogach powiatowych są ograniczenia nośności na obiektach mostowych. W związku z tym przewiduje się przebudowę konstrukcji mostów na głównych ciągach komunikacyjnych. Priorytetowo należy traktować przebudowę lub wzmocnienie mostów na drodze Jarocin – Żerków – Śmiełków – Ruda Komorska stanowiące główne połączenie powiatu na kierunku południe – północ oraz na drodze Żerków – Dobieszczynna, które stanowi główny ciąg komunikacyjny z zachodu na wschód. Ponadto ważnym działaniem jest przebudowa mostu w Magnuszewicach, którego stan techniczny powoduje ograniczenia w ruchu na południu powiatu na drodze Kotlin – Magnuszewice – Prusy
Potencjalne źródło finansowania	Środki własne, środki samorządowe, środki rządowe, środki unijne, środki prywatne
Miernik oceny	Nośność obiektu mostowego
Termin realizacji	2014 - 2020
Koordynator	Starostwo Powiatowe w Jarocinie + ZDP + Urzędy Gminne
<b>Działanie 1.2.4</b>	<b>Eliminowanie niebezpiecznych miejsc na drogach</b>
Opis Działania	Wspólnie z Policją, samorządami, zarządcami dróg wskazywane będą na drogach na terenie powiatu miejsca szczególnie niebezpieczne wymagające pilnej korekty. Przeprowadzana będzie korekta drogi szczególnie poprzez poprawę widoczności na niebezpiecznych łukach i zakrętach i/lub jej oznakowania, oddzielanie ruchu

	pieszego od kołowego przez budowę chodników. W razie potrzeby nawiązana zostanie współpraca z zarządcami dróg innych kategorii zwłaszcza przy modernizacji niebezpiecznych skrzyżowań. Prowadzone będzie lobbowanie na rzecz budowy ścieżek rowerowych na drogach wojewódzkich i krajowych
Potencjalne źródło finansowania	Środki własne, środki samorządowe, środki rządowe
Miernik oceny	Ilość zmienionych miejsc
Termin realizacji	2014 - 2020
Koordynator	Starostwo Powiatowe w Jarocinie + ZDP
<b>Działanie 1.2.5</b>	<b>Budowa parkingu dla pojazdów przewożących materiały niebezpieczne</b>
Opis Działania	Celem zmniejszenia zagrożenia skażenia środowiska wskutek wypadku drogowego pojazdu przewożącego materiały niebezpieczne, jest utworzenie miejsca dla ich parkowania. Transport tych materiałów odbywa się głównie po drogach krajowych, dlatego konieczne będzie lobbowanie na szczeblu wojewódzkim i GDDKiA na rzecz budowy parkingu spełniającego odpowiednie wymagania. Z uwagi na skalę zdarzeń drogowych z udziałem pojazdów przewożących materiały niebezpieczne jeden parking wystarczy dla zabezpieczenia kilku powiatów. Podjęta będzie współpraca z okolicznymi samorządami
Potencjalne źródło finansowania	Środki rządowe
Miernik oceny	Powstanie parkingu
Termin realizacji	2014-2020
Koordynator	Starostwo Powiatowe w Jarocinie + ZDP
<b>Działanie 1.2.6</b>	<b>Optymalizacja sieci linii komunikacyjnych</b>
Opis Działania	Prowadzone będą działania o charakterze lobbującym w zakresie przewozu osób na liniach autobusowych i kolejowych. Ich adresatami będą przedsiębiorcy wykonujący regularny transport osób oraz PKP Przewozy Regionalne. Zakres propozycji zmian będzie wynikiem analizy potrzeb w zakresie przewozu osób sporządzonej w oparciu o wnioski samorządów, mieszkańców lub instytucji. Podjęte będą działania o charakterze lobbującym na rzecz powstania węzła komunikacyjnego – PKP/dworzec autobusowy
Potencjalne źródło finansowania	Środki własne, środki samorządowe, środki rządowe, środki prywatne
Miernik oceny	Ilość linii autobusowych, ich długość. Powstanie węzła komunikacyjnego
Termin realizacji	2014-2020
Koordynator	Starostwo Powiatowe w Jarocinie
<b>Program operacyjny 1.3</b>	<b>Rozwój lokalnej przedsiębiorczości</b>
<b>Działanie 1.3.1</b>	<b>Punkt Informacyjny Funduszy Europejskich w Jarocinie – kompleksowa obsługa podmiotów i osób zainteresowanych rozwojem</b>
Opis Działania	W perspektywie finansowej 2014-2020 Punkt Informacyjny Funduszy Europejskich (PIFE) w Jarocinie będzie przede wszystkim przybliżał i objaśniał tematykę związaną z budową nowoczesnej, innowacyjnej i inteligentnej gospodarki w oparciu o Fundusze Europejskie. Aktywność Punktu (PIFE) będzie kierowana zwłaszcza w stronę lokalnych przedsiębiorców i podmiotów zainteresowanych rozwojem. W ramach swoich zadań Punkt (PIFE) będzie oferował m.in. następujący zakres usług: diagnoza klienta i jego potrzeb; informowanie o warunkach, kryteriach i procedurach przyznawania dotacji; przedstawianie „krok po kroku” procesu ubiegania się o dotację; konsultacje na etapie przygotowania wniosku/projektu; konsultacje na etapie realizacji projektu; wstępną pomoc w rozliczaniu projektu; indywidualne konsultacje u klienta oraz organizowanie spotkań informacyjnych i szkoleń dla beneficjentów i potencjalnych beneficjentów. Ponadto z porad Punktu (PIFE) korzystać będą mogli również wszyscy zainteresowani tematyką Funduszy Europejskich, w tym potencjalni beneficjenci ubiegający się o dofinansowanie swoich przedsięwzięć
Potencjalne źródło finansowania	Środki własne, środki unijne
Miernik oceny	Ilość konsultacji udzielonych podmiotom gospodarczym w ciągu roku
Termin realizacji	2014-2020
Koordynator	Starostwo Powiatowe w Jarocinie
<b>Działanie 1.3.2</b>	<b>Utrzymanie istniejących i tworzenie nowych miejsc pracy jako skuteczna forma walki z bezrobociem</b>
Opis Działania	Wspieranie powstawania i rozwoju małej i średniej przedsiębiorczości poprzez współpracę z klubami przedsiębiorców (np. klaster – inkubator przedsiębiorczości, grupy producenckie, grupy producentów rolnych, fundusz poręczeń kredytowych). Aktywne poszukiwanie inwestorów oraz stworzenie w powiecie sprawnego systemu obsługi i informacji dla potencjalnych inwestorów z wykorzystaniem Punktu Informacyjnego Funduszy Europejskich. Wspieranie istniejącego biznesu lokalnego m.in. przez: promowanie lokalnych



	przedsiębiorców oraz produktów (coroczne organizowanie Jarmarku Bożonarodzeniowego oraz Wielkanocnego, HIT – przyznawanie Wielkopolskiego Znak Jakości, przyznawanie wyróżnień najlepszym przedsiębiorcom podczas organizowanych „Gai Powiatowych”, udział w targach, pozyskiwanie środków unijnych w celach promocji powiatu). Rozwój form aktywizacji bezrobotnych przy udziale Powiatowego Urzędu Pracy oraz Powiatowej Rady Zatrudnienia (m.in. przez: udzielanie dotacji, pożyczek, środków na tworzenie stanowisk pracy, staży, pomoc w przekwalifikowaniu osób bezrobotnych pod potrzeby przedsiębiorców, prowadzenie szkoleń). Działania zmierzające do dywersyfikacji zatrudnienia oraz kreowania nowych miejsc pracy na obszarach wiejskich. Pomoc przedsiębiorcom oraz osobom indywidualnym w pozyskiwaniu środków unijnych przy wsparciu Punktu Informacyjnego Funduszy Europejskich
Potencjalne źródło finansowania	Środki własne, środki unijne
Miernik oceny	Stopa bezrobocia, ilość nowopowstałych małych i średnich przedsiębiorstw, ilość działających małych i średnich firm
Termin realizacji	2014-2020
Koordynator	Starostwo Powiatowe w Jarocinie przy pomocy Powiatowego Urzędu Pracy w Jarocinie
<b>Działanie 1.3.3</b>	<b>Aktywizacja gospodarcza społeczności lokalnych - stworzenie systemu promocji gospodarki powiatu z uwzględnieniem specyfiki poszczególnych gmin</b>
Opis Działania	Wspieranie powstawania i rozwoju lokalnych instytucji okołobiznesowych (np. pożyczkowych i poręczeniowych), wzmacnianie istniejących struktur wspierających działalność gospodarczą. Wspieranie działań promocyjnych powiatu oraz form i struktur lobbingu na rzecz rozwoju gospodarczego. Integracja działań promocyjnych powiatu i gmin powiatu Jarocińskiego. Prowadzenie aktywnej polityki informacyjnej
Potencjalne źródło finansowania	Środki własne, środki unijne
Miernik oceny	Ilość spotkań i szkoleń z przedsiębiorcami oraz instytucjami otoczenia biznesu
Termin realizacji	2014-2020
Koordynator	Starostwo Powiatowe w Jarocinie
<b>Program operacyjny 1.4</b>	<b>Innowacyjna i sprawna administracja</b>
<b>Działanie 1.4.1</b>	<b>Informatyzacja zasobu geodezyjnego i kartograficznego</b>
Opis Działania	Działanie polega na sukcesywnym przekształcaniu zasobu geodezyjnego i kartograficznego z wersji papierowej na wersję cyfrową poprzez skanowanie istniejącej dokumentacji. Korzyści wynikające z programu polegają na stworzeniu elektronicznego dostępu do informacji z zasobu poprzez dedykowane narzędzia informatyczne iKERG. Wdrożenie programu pozwoli na skrócenie czasu obsługi interesantów oraz uniknięcie błędów przy wydawaniu dokumentacji
Potencjalne źródło finansowania	Środki własne, środki rządowe, środki unijne
Miernik oceny	Liczba zeskanowanych i podłączonych do bazy danych dokumentów geodezyjnych i kartograficznych
Termin realizacji	2014-2020
Koordynator	Starostwo Powiatowe w Jarocinie
<b>Działanie 1.4.2</b>	<b>Usprawnienie procesu zarządzania administracją</b>
Opis Działania	Działanie polega na wdrożeniu systemu samooceny służącego poprawie zarządzania poszczególnymi sektorami usług z zakresu: bezpieczeństwa publicznego, infrastruktury drogowej, ochrony zdrowia, ochrony środowiska i rolnictwa, kontroli zarządczej, zarządzania projektami, w tym z funduszy unijnych w celu usprawnienia: systemów komunikacji społecznej; wzmocnienia zachowań etycznych w aspekcie zwiększenia przejrzystości realizowanych działań; kreowania pozytywnego wizerunku Urzędu; wymiany dobrych praktyk. Realizacja programu oparta będzie o nowoczesne narzędzia usprawniające zarządzanie oraz cykl szkoleń pracowników urzędu. Zostaną także wykorzystane narzędzia elektroniczne, jako forma dodatkowego poszerzenia wiedzy i kompetencji urzędników. Przeprowadzone zostanie badanie satysfakcji interesantów z poziomu świadczonych usług
Potencjalne źródło finansowania	Środki unijne
Miernik oceny	Liczba osób uczestniczących w szkoleniach oraz liczba interesantów oceniających pozytywnie funkcjonowanie urzędu
Termin realizacji	2014-2020
Koordynator	Starostwo Powiatowe w Jarocinie

Źródło: opracowanie Remedis SA na podstawie prac Zespołu ds. aktualizacji Strategii

**Tabela 25. Programy i działania operacyjne przyjęte do realizacji celu strategicznego: Poprawa stanu środowiska i warunków rozwoju rolnictwa**

<b>CEL STRATEGICZNY 2</b>	<b>POPRAWA STANU ŚRODOWISKA I WARUNKÓW ROZWOJU ROLNICTWA</b>
<b>Program operacyjny 2.1</b>	<b>Zmniejszenie poziomu zanieczyszczeń środowiska i ochrona dziedzictwa naturalnego</b>
<b>Działanie 2.1.1</b>	<b>Opracowanie i przyjęcie Aktualizacji Powiatowego Programu Ochrony Środowiska</b>
Opis Działania	Aktualizacja dokumentu wynika z przepisów ustawy Prawo ochrony środowiska. Zadania w Programie sporządzone zostaną na 4 lata z perspektywą na kolejne 4 lata. Przyjęcie dokumentu poprzedza procedura, która wiązała będzie się m.in. z opiniowaniem projektu przez właściwe organy wskazane w przepisach
Potencjalne źródło finansowania	Środki własne
Miernik oceny	Wykonanie i przyjęcie dokumentu
Termin realizacji	2014 rok
Koordynator	Starostwo Powiatowe w Jarocinie
<b>Działanie 2.1.2</b>	<b>Realizacja Powiatowego Programu Ochrony Środowiska</b>
Opis Działania	Realizacja Programu obejmuje w szczególności dostosowanie środowiska do standardów określonych w stosownych przepisach prawa oraz zachowanie cennych walorów środowiska naturalnego. Zadania w Programie sporządzone zostaną na 4 lata z perspektywą na kolejne 4 lata. Zadań do realizacji przypisane zostaną wprost do samorządu powiatowego, część z nich jako działania wspólne z innymi jednostkami, ponadto zostaną wskazane wytyczne do gmin, które będą tworzyły aktualizację własnych programów ochrony środowiska
Potencjalne źródło finansowania	Środki własne, środki samorządowe, środki rządowe, środki unijne
Miernik oceny	Zmniejszenie poziomu zanieczyszczeń elementów środowiska
Termin realizacji	2014-2020
Koordynator	Starostwo Powiatowe w Jarocinie
<b>Program operacyjny 2.2</b>	<b>Zabezpieczenie przed powodzią i suszą</b>
<b>Działanie 2.2.1</b>	<b>Prowadzenie działań lobbingsowych na rzecz budowy zbiorników retencyjnych</b>
Opis Działania	Budowa zbiorników retencyjnych, jako jedno z najważniejszych działań prewencyjnych w zakresie zabezpieczających przed powodzią a przede wszystkim minimalizującą skutki suszy (zjawisko nasilające się w ostatnich latach), wymaga działań lobbingsowych
Potencjalne źródło finansowania	Środki własne, środki samorządowe
Miernik oceny	Budowa zbiorników z planowaną lokalizacją na terenie powiatu
Termin realizacji	2014 – 2020
Koordynator	Starostwo Powiatowe w Jarocinie
<b>Działanie 2.2.2</b>	<b>Wsparcie działań i przedsięwzięć związanych z regulacją stosunków wodnych oraz zabezpieczeniem przed powodzią</b>
Opis Działania	W ramach kompetencji i możliwości finansowych zasadnym jest wsparcie innych działań związanych z poprawą bilansu wodnego w powiecie oraz bieżącym utrzymaniem urządzeń wodnych, w tym zabezpieczeniem przed powodzią. Do najważniejszych działań w tym zakresie należeć będą: dotacje do spółek wodnych, przebudowa systemu odwodnienia dróg, pomoc w zwiększeniu małej retencji, właściwe utrzymanie urządzeń zabezpieczenia przeciwpowodziowego
Potencjalne źródło finansowania	Środki własne, środki samorządowe, środki unijne
Miernik oceny	Powstanie obiektów związanych z poprawą bilansu wodnego oraz właściwe utrzymanie istniejących urządzeń wodnych
Termin realizacji	2014 – 2020
Koordynator	Starostwo Powiatowe w Jarocinie
<b>Program operacyjny 2.3</b>	<b>Promocja rolnictwa i wspomaganie warunków gospodarowania</b>
<b>Działanie 2.3.1</b>	<b>Promocja powiatu w kontekście funkcjonowania rolnictwa oraz produkcji rolnej</b>
Opis Działania	Działania promocyjne samorządu powiatowego, które będą miały na celu wsparcie rolnictwa, produkcji rolnej oraz przetwórstwa rolno-spożywczego w powiecie, w tym produkcji zdrowej żywności. Promocja będzie prowadzona przy wykorzystaniu m.in. prasy specjalistycznej, targów, Ośrodka Doradztwa Rolniczego
Potencjalne źródło finansowania	Środki własne, środki samorządowe, środki unijne
Miernik oceny	Ilość działań promocyjnych
Termin realizacji	2014 – 2020
Koordynator	Starostwo Powiatowe w Jarocinie
<b>Działanie 2.3.2</b>	<b>Pomoc w rozpowszechnieniu informacji oraz organizacji szkoleń dla rolników dot. pozyskania środków pomocowych wspierających zrównoważony rozwój, przy zachowaniu wymogów ochrony</b>



	<b>środowiska</b>
Opis Działania	Pomoc logistyczna dla instytucji działającej na rzecz rolnictwa i rozwoju wsi, w zakresie rozpropagowania informacji oraz organizacji szkoleń związanych ze środkami finansowymi wspierającymi zrównoważony rozwój rolnictwa i obszarów wiejskich, przy zachowaniu wymogów ochrony środowiska
Potencjalne źródło finansowania	Środki własne, środki samorządowe, środki unijne
Miernik oceny	Ilość przeprowadzonych szkoleń i innych działań w tym zakresie
Termin realizacji	2014 – 2020
Koordynator	Starostwo Powiatowe w Jarocinie
<b>Działanie 2.3.3</b>	<b>Scalenie i wymiana gruntów</b>
Opis Działania	Celem działania jest przedstawienie korzyści płynących z przedsięwzięcia scalenia i wymiany gruntów. Głównym jego zadaniem jest minimalizacja rozłogu gruntów, czyli zminimalizowanie ilości działek do uprawy rozsianych na obszarze jednej wsi jednego gospodarza, a co za tym idzie poprawa struktury agrarnej. By to zadanie było w pełni wykonane muszą być wykonane dodatkowe czynności, takie jak wyznaczenie oraz urządzenie nowych dróg i rowów, nowa klasyfikacja gruntów w celu określenia właściwej bonitacji gruntów, stworzenie nowej struktury działek ewidencyjnych, a co za tym idzie nowego układu gospodarstw rolnych oraz polepszenie warunków gospodarowania gruntami rolnymi
Potencjalne źródło finansowania	Środki samorządowe, środki unijne
Miernik oceny	Ilość obrębów ewidencyjnych
Termin realizacji	2014 - 2020
Koordynator	Starostwo Powiatowe w Jarocinie

Źródło: opracowanie Remedis SA na podstawie prac Zespołu ds. aktualizacji Strategii

**Tabela 26. Programy i działania operacyjne przyjęte do realizacji celu strategicznego: Promocja i ochrona zdrowia**

<b>CEL STRATEGICZNY 3</b>	<b>PROMOCJA I OCHRONA ZDROWIA</b>
<b>Program operacyjny 3.1</b>	<b>Promocja zdrowego stylu życia</b>
<b>Działanie 3.1.1</b>	<b>Zapobieganie występowaniu zachorowań i uzależnień oraz promocja zdrowia</b>
Opis Działania	Działanie polegać będzie na opracowaniu i realizacji programów zdrowotnych oraz innych zadań z zakresu promocji zdrowia, w tym: konferencje, festyny oraz zadania zlecone organizacjom pozarządowym i innym podmiotom uprawnionym
Potencjalne źródło finansowania	Środki samorządowe, środki prywatne
Miernik oceny	Liczba wydarzeń prozdrowotnych zorganizowanych przez Starostwo Powiatowe w Jarocinie Liczba osób objętych działaniami edukacyjno-szkoleniowymi
Termin realizacji	2014-2020
Koordynator	Starostwo Powiatowe w Jarocinie
<b>Działanie 3.1.2</b>	<b>Propagowanie modelu aktywnego, zdrowego stylu życia wśród mieszkańców Powiatu Jarocińskiego</b>
Opis Działania	Działanie polegać będzie na wspieraniu działalności szkółek sportowych, poprzez dotacje na zadania w zakresie upowszechniania kultury fizycznej, ochrony i promocji zdrowia, organizowanie wypoczynku letniego i zimowego, pomoc przy tworzeniu turniejów, patronat Powiatu Jarocińskiego nad imprezami sportowymi oraz promocję akcji inicjowanych przez organizacje pozarządowe (PCK, Powiatowa Stacja Sanitarno-Epidemiologiczna SANEPID Jarocin)
Potencjalne źródło finansowania	Środki samorządowe, środki unijne
Miernik oceny	Liczba zorganizowanych imprez o charakterze sportowym Liczba klubów sportowych Liczba młodzieży objętych działaniem klubów dotowanych przez Powiat Jarociński o charakterze sportowym
Termin realizacji	2014 - 2020
Koordynator	Starostwo Powiatowe w Jarocinie
<b>Program operacyjny 3.2</b>	<b>Strategia rozwoju szpitala powiatowego w Jarocinie</b>
<b>Działanie 3.2.1</b>	<b>Modernizacja i dostosowanie szpitala do wymaganych standardów</b>
Opis Działania	Program ten przewiduje modernizację (przy udziale funduszy europejskich) obejmującą Oddział Położniczo-Ginekologiczny z salą cesarskich cięć i Oddział Noworodkowy. Działanie obejmuje także modernizację i dostosowanie do wymaganych standardów Oddziału Dziecięcego i Oddziału Wewnętrzznego, a także wyposażenie nowo wybudowanych Oddziałów Chirurgii oraz Ortopedii i Traumatologii Narządu Ruchu
Potencjalne źródło finansowania	Środki własne, środki samorządowe i rządowe, środki unijne
Miernik oceny	Liczba dostosowanych oddziałów

Termin realizacji	2014 - 2020
Koordynator	„Szpital Powiatowy w Jarocinie” Sp. z o.o.
<b>Działanie 3.2.2</b>	<b>Zakup sprzętu i wyposażenia medycznego</b>
Opis Działania	Zakup nowego sprzętu i wyposażenia pozwoli na poprawę dostępu do usług zdrowotnych i ich lepszą jakość, w tym m.in. opieki w zakresie zdrowia reprodukcyjnego i profilaktyki zdrowia matek i noworodków. Zaspokojenie potrzeb mieszkańców Powiatu Jarocińskiego w świadczenia deficytowe. Poprawa jakości świadczeń medycznych w rejonie – poprzez realizację zadania stworzone zostaną warunki poprawiające dostępność ludności do usług medycznych m.in. w zakresie perinatologii
Potencjalne źródło finansowania	Środki własne, środki samorządowe i rządowe, środki unijne
Miernik oceny	Liczba zakupionego sprzętu
Termin realizacji	2014 - 2020
Koordynator	„Szpital Powiatowy w Jarocinie” Sp. z o.o.
<b>Działanie 3.2.3</b>	<b>Przeprowadzenie programów profilaktycznych i zdrowotnych</b>
Opis Działania	Realizowane będą programy profilaktyczne i zdrowotne w zakresie: Zwiększenia dostępności do kompleksowej opieki medycznej z zakresu wczesnej diagnostyki kobiet ciężarnych, płodów i noworodków poprawy efektywności i leczenia niepłodności; poprawy wykrywania i leczenia wad płodu; poprawy wykrywania i leczenia wad noworodków innych programów w zależności od potrzeb mieszkańców
Potencjalne źródło finansowania	Środki własne, środki samorządowe i rządowe, środki unijne, NFZ, środki organizacji pozarządowych
Miernik oceny	Liczba przeprowadzonych programów
Termin realizacji	2014 - 2020
Koordynator	„Szpital Powiatowy w Jarocinie” Sp. z o.o.

Źródło: opracowanie Remedis SA na podstawie prac Zespołu ds. aktualizacji Strategii

**Tabela 27. Programy i działania operacyjne przyjęte do realizacji celu strategicznego: Rozwój edukacji dostosowanej do bieżących i przyszłych potrzeb**

<b>CEL STRATEGICZNY 4</b>	<b>ROZWÓJ EDUKACJI DOSTOSOWANEJ DO BIEŻĄCYCH I PRZYSZŁYCH POTRZEB</b>
<b>Program operacyjny 4.1</b>	<b>Poprawa warunków, jakości i dostępności edukacji</b>
<b>Działanie 4.1.1</b>	<b>Wsparcie kształcenia i doskonalenia zawodowego nauczycieli - Kompleksowy Program Wspomagania Szkół i Przedszkoli w Powiecie Jarocińskim</b>
Opis Działania	Podniesienie jakości funkcjonowania systemu doskonalenia nauczycieli w szkołach i przedszkolach z terenu Powiatu Jarocińskiego poprzez: opracowanie Roczego Programu Wspomagania przez Szkolnych Organizatorów Rozwoju Edukacji, doskonalenie zawodowe nauczycieli: szkolenia, warsztaty, konsultacje, utworzenie sieci współpracy, działania na platformie e-learningowej
Potencjalne źródło finansowania	Środki rządowe, środki unijne
Miernik oceny	Liczba nauczycieli objętych doskonaleniem zawodowym Ilość szkół objętych doskonaleniem zawodowym
Termin realizacji	2014 - 2015
Koordynator	Starostwo Powiatowe w Jarocinie
<b>Działanie 4.1.2</b>	<b>Wspieranie organizacji pozarządowych w obszarze edukacji nieformalnej</b>
Opis Działania	Działanie będzie polegało na systematycznym monitorowaniu ogłaszanych programów, konkursów w sprawie pozyskiwania środków na realizację zadań z zakresu edukacji i bieżące informowanie, poprzez portal informacyjny, o możliwości aplikowania o środki finansowe. W ramach działania planuje się współorganizowanie szkoleń w zakresie wypełniania dokumentacji dotyczących wniosków aplikacyjnych oraz ogłoszenie konkursów grantowych
Potencjalne źródło finansowania	Środki własne, środki samorządowe, środki rządowe, środki unijne, środki prywatne, środki pozarządowe
Miernik oceny	Ilość informacji wytworzonych i przekazanych dla stowarzyszeń Ilość konkursów grantowych w obszarze edukacji Liczba młodzieży objętej działaniem
Termin realizacji	2014 - 2020
Koordynator	Starostwo Powiatowe w Jarocinie
<b>Działanie 4.1.3</b>	<b>Systematyczne unowocześnianie, wymiana sprzętu, pomocy naukowych, wyposażenia placówek edukacyjnych Powiatu Jarocińskiego</b>
Opis Działania	Dostosowanie bazy dydaktycznej placówek edukacyjnych prowadzonych przez

Potencjalne źródło finansowania	Powiat Jarociński (ZSP1, ZSP2, ZSPB Tarce, ZSO Jarocin, ZSS Jarocin, PPP) do standardów programowych umożliwiających przeprowadzanie zajęć na najwyższym poziomie kształcenia oraz dostosowanie do wymogów rynku pracy
Miernik oceny	Środki własne, środki samorządowe, środki rządowe, środki unijne, środki prywatne, środki pozarządowe
Termin realizacji	Ilość zakupionych pomocy naukowych i dydaktycznych
Koordynator	2014 - 2020
<b>Działanie 4.1.4</b>	Starostwo Powiatowe w Jarocinie
<b>Opis Działania</b>	<b>Modernizacja bazy dydaktycznej oraz rozbudowa bazy sportowej placówek edukacyjnych Powiatu Jarocińskiego</b>
Potencjalne źródło finansowania	Działanie polega na systematycznej modernizacji bazy dydaktycznej i rozbudowie bazy sportowej szkół i placówek prowadzonych przez Powiat Jarociński
Miernik oceny	Środki własne, środki samorządowe, środki rządowe
Termin realizacji	Ilość wyremontowanych pomieszczeń
Koordynator	Ilość wybudowanych obiektów
<b>Działanie 4.1.5</b>	2014 - 2020
<b>Opis Działania</b>	<b>Rozwój cyfrowych form edukacji</b>
Potencjalne źródło finansowania	Celem działań w ramach rozwoju cyfrowych form edukacji ma być wprowadzenie uczestników klasycznego systemu edukacji (szkół, uczniów, nauczycieli i rodziców) w coraz powszechniej panujące w życiu codziennym realia cyfrowe. Cyfryzacja ta zakłada wprowadzanie w trybie on-line zarówno rozwiązań komunikacyjnych, jak również zintegrowanych systemów e-edukacyjnych
Miernik oceny	Środki własne, środki samorządowe, środki rządowe, środki unijne
Termin realizacji	Udział uczniów i nauczycieli korzystających z cyfrowych form edukacji
Koordynator	2014 - 2020
<b>Działanie 4.1.6</b>	Starostwo Powiatowe w Jarocinie
<b>Opis Działania</b>	<b>Dostosowanie sieci szkół do potrzeb mieszkańców</b>
Potencjalne źródło finansowania	Działanie dostosowujące profil szkół ponadgimnazjalnych do potrzeb mieszkańców
Miernik oceny	Środki własne, środki samorządowe, środki rządowe
Termin realizacji	Procent młodzieży gimnazjalnej kontynuującej naukę w szkołach Powiatu, procent ludzi dorosłych uzupełniających wiedzę w szkołach Powiatu
Koordynator	2014 - 2020
<b>Działanie 4.1.7</b>	Starostwo Powiatowe w Jarocinie
<b>Opis Działania</b>	<b>Podnoszenie jakości sieci szkół</b>
Potencjalne źródło finansowania	Działalność ukierunkowana na poprawę wyników egzaminów zewnętrznych
Miernik oceny	Środki własne, środki samorządowe, środki rządowe
Termin realizacji	Miejsce Powiatu Jarocińskiego w rankingu wyników egzaminacyjnych wśród innych powiatów
Koordynator	2014 - 2020
<b>Program operacyjny 4.2</b>	Starostwo Powiatowe w Jarocinie
<b>Działanie 4.2.1</b>	<b>Rozwój szkolnictwa zawodowego i technicznego</b>
<b>Opis Działania</b>	<b>Wypracowanie narzędzi i metod współpracy przedsiębiorców ze szkołami</b>
Potencjalne źródło finansowania	Działanie polegać będzie na wypracowaniu narzędzi i metod współpracy przedsiębiorców ze szkołami w celu dostosowania oferty edukacyjnej do rynku pracy
Miernik oceny	Środki własne, środki samorządowe, środki rządowe, środki unijne
Termin realizacji	Opracowanie modelu współpracy przedsiębiorców ze szkołami
Koordynator	Ilość szkoleń przeprowadzonych przez doradców zawodowych
<b>Działanie 4.2.2</b>	Ilość spotkań przedsiębiorców z uczniami szkołami
<b>Opis Działania</b>	2014 - 2020
Potencjalne źródło finansowania	Starostwo Powiatowe w Jarocinie
Miernik oceny	<b>Rozwój systemu doradztwa zawodowego – wczesnej diagnozy predyspozycji zawodowych w kontekście lokalnego rynku pracy</b>
Termin realizacji	W ramach działania zamierza się postawić nacisk na rozwój indywidualnego doradztwa zawodowego poprzez wypracowanie modelu doradztwa zawodowego właściwego dla Powiatu Jarocińskiego
Koordynator	Środki własne, środki samorządowe, środki rządowe, środki unijne
<b>Działanie 4.2.3</b>	Liczba konsultacji w zakresie doradztwa zawodowego
	2014 - 2020
	Starostwo Powiatowe w Jarocinie
	<b>Rozwój szkolnictwa zawodowego - Projekt „Czas zawodowców”</b>

Opis Działania	Działanie ukierunkowane na podniesienie atrakcyjności i jakości kształcenia zawodowego poprzez takie działania jak: organizacja praktyk i staży dla uczniów u wielkopolskich pracodawców oraz utworzenie na potrzeby realizacji praktyk zawodowych dwóch laboratoriów na terenie województwa wielkopolskiego wraz z opracowaniem nowatorskich programów praktyk, z których będą mogli również korzystać uczniowie ze szkół ponadgimnazjalnych Powiatu Jarocińskiego. Działanie w ramach projektu „Czas zawodowców – wielkopolskie kształcenie zawodowe”, gdzie Liderem jest Samorząd Województwa Wielkopolskiego i Politechnika Poznańska, a Partnerem - Powiat Jarociński
Potencjalne źródło finansowania	Środki samorządowe, środki rządowe, środki unijne
Miernik oceny	Liczba uczniów korzystających z praktyk
Termin realizacji	2014 - 2020
Koordynator	Starostwo Powiatowe w Jarocinie
<b>Działanie 4.2.4</b>	<b>Promocja kształcenia na kierunkach zawodowych i technicznych</b>
Opis Działania	Działanie ukierunkowane na promocję nauki w szkołach zawodowych i technicznych poprzez: informację w formach multimedialnych, wizyty w gimnazjach, drzwi otwarte, spotkania w warsztatach pracy, praktyki, spotkania z przedstawicielami zawodów, wizyty w szkołach połączone z prezentacjami tych szkół, informowanie poprzez Internet, biuletyny informacyjne w lokalnej prasie
Potencjalne źródło finansowania	Środki samorządowe, środki rządowe, środki unijne
Miernik oceny	Ilość informacji (publikacji) o szkolnictwie zawodowym i technicznym
Termin realizacji	2014 - 2020
Koordynator	Starostwo Powiatowe w Jarocinie

Źródło: opracowanie Remedis SA na podstawie prac Zespołu ds. aktualizacji Strategii

**Tabela 28. Programy i działania operacyjne przyjęte do realizacji celu strategicznego: Włączenie społeczne**

<b>CEL STRATEGICZNY 5</b>	<b>WŁĄCZENIE SPOŁECZNE</b>
<b>Program operacyjny 5.1</b>	<b>Program aktywizacji podopiecznych Powiatowego Centrum Pomocy Rodzinie w Jarocinie</b>
<b>Działanie 5.1.1</b>	<b>Lepszy start</b>
Opis Działania	Adresatami programu są osoby niepełnosprawne, osoby zagrożone wykluczeniem społecznym, dzieci i młodzież przebywająca w rodzinach zastępczych, placówkach opiekuńczo-wychowawczych, młodzieżowych ośrodkach wychowawczych wraz z otoczeniem. Działania z podopiecznymi będą określane w każdym roku w opracowywanym i aktualizowanym Programie Aktywności Lokalnej i Programie Integracji Społecznej i Zawodowej Osób Niepełnosprawnych (szkolenia, staże, turnusy rehabilitacyjne, obozy aktywnej integracji i inne). W każdym roku opracowywany i aktualizowany będzie Program Aktywności Lokalnej oraz Program Integracji Społecznej i Zawodowej Osób Niepełnosprawnych (szkolenia, staże, turnusy rehabilitacyjne, obozy aktywnej integracji i inne). Adresatami programu są osoby niepełnosprawne, osoby zagrożone wykluczeniem społecznym, dzieci i młodzież przebywająca w rodzinach zastępczych, placówkach opiekuńczo-wychowawczych, młodzieżowych ośrodkach wychowawczych wraz z otoczeniem
Potencjalne źródło finansowania	Środki własne, środki unijne, PFRON
Miernik oceny	Liczba osób biorących udział w programie
Termin realizacji	2014 - 2020
Koordynator	PCPR
<b>Program operacyjny 5.2</b>	<b>Rozwój placówek pomocy społecznej</b>
<b>Działanie 5.2.1</b>	<b>Przebudowa, rozbudowa i nadbudowa wraz ze zmianą sposobu użytkowania budynku socjalno-administracyjnego na potrzeby DPS</b>
Opis Działania	W wyniku przeprowadzenia niezbędnych prac związanych z przebudową i adaptacją 4-kondygnacyjnego obiektu w Kotlinie na potrzeby Domu Pomocy Społecznej uzyskany zostanie budynek o powierzchni 5,4 tys. m <sup>2</sup> . Pozwoli to na umieszczenie w nim docelowo 150 mieszkańców w 67 pokojach (wszystkie z łazienkami). Dodatkowo w obiekcie znajdować się będą pomieszczenia służące terapii oraz rehabilitacji osób w nim przebywających. Budynek zostanie w pełni dostosowany do potrzeb osób niepełnosprawnych. W wyniku przebudowy w sposób znaczący ulegnie poprawie standard życia mieszkańców oraz nastąpi poprawa warunków pracy personelu
Potencjalne źródło finansowania	Środki własne, środki samorządowe
Miernik oceny	Ilość obiektów – 1
Termin realizacji	2014 - 2015
Koordynator	Starostwo Powiatowe w Jarocinie




<b>Działanie 5.2.2</b>	<b>Zwiększenie ilości mieszkańców w DPS</b>
Opis Działania	Obecnie Dom Pomocy Społecznej w Zakrzewie zamieszkuje 110 osób dorosłych niepełnosprawnych intelektualnie. Nowy obiekt może przyjąć 150 osób, dlatego zasadne jest rozszerzenie oferty i przyjmowanie do DPS dzieci i młodzieży. W celu zwiększenia ilości mieszkańców należy wdrożyć działania promocyjne Domu poprzez wysyłanie ofert do gmin, strony internetowej, prasy
Potencjalne źródło finansowania	Środki własne, środki samorządowe
Miernik oceny	Liczba mieszkańców
Termin realizacji	2014 -2020
Koordynator	Dom Pomocy Społecznej, PCPR
<b>Program operacyjny 5.3</b>	<b>Kształtowanie skłonności mieszkańców powiatu jarocińskiego do zaspokajania potrzeb wyższego rzędu</b>
<b>Działanie 5.3.1</b>	<b>Zwiększenie udziału kultury w życiu mieszkańców</b>
Opis Działania	Działania mają na celu wsparcie, w formie dotacji lub wspólnie organizacji atrakcyjnych i innowacyjnych, adresowanych do różnych grup odbiorców, projektów z zakresu edukacji kulturalnej i animacji kultury z wykorzystaniem instytucji kultury, inicjatyw prywatnych i społecznych
Potencjalne źródło finansowania	Środki własne, środki samorządowe, środki rządowe, środki unijne, środki prywatne, środki pozarządowe
Miernik oceny	Liczba wydarzeń kulturalnych z dofinansowaniem z budżetu Powiatu Jarocińskiego Liczba osób biorących udział w wydarzeniach kulturalnych dofinansowanych z budżetu Powiatu Jarocińskiego
Termin realizacji	2014 – 2020
Koordynator	Starostwo Powiatowe w Jarocinie
<b>Działanie 5.3.2</b>	<b>Rozwój infrastruktury i turystyki rowerowej</b>
Opis Działania	Głównym celem projektu jest poprawa infrastruktury turystycznej i komunikacyjnej regionu, poprawa bezpieczeństwa dla osób uprawiających sport i turystykę, promocja atrakcji turystycznych i przyrodniczych
Potencjalne źródło finansowania	Środki samorządowe, środki rządowe, środki unijne, środki pozarządowe
Miernik oceny	Liczba nowych tras rowerowych
Termin realizacji	2014 - 2020
Koordynator	Starostwo Powiatowe w Jarocinie
<b>Działanie 5.3.3</b>	<b>Zachowanie dorobku kultury i dziedzictwa Powiatu</b>
Opis Działania	Prowadzenie działań promocyjnych, szkoleniowych i edukacyjnych mających na celu uświadamianie mieszkańcom Powiatu jarocińskiego znaczenia i konieczności zachowania dziedzictwa kulturowego, historycznego oraz renesansu patriotyzmu lokalnego, w ramach których planuje się tworzenie szlaków turystyczno-kulturowych obejmujących najciekawsze miejsca i obiekty zabytkowe w powiecie oraz stworzenie Powiatowego Programu Ochrony Zabytków
Potencjalne źródło finansowania	Środki własne, środki samorządowe, środki rządowe, środki unijne, środki pozarządowe
Miernik oceny	Liczba materiałów medialnych promujących dziedzictwo umieszczonych na stronie powiat-jarocinski.pl, „Kurierze Powiatowym”, fanpage „Powiat Jarociński” i innych wydawnictwach Liczba wydarzeń edukacyjnych w zakresie dziedzictwa i historii regionu
Termin realizacji	2014 - 2020
Koordynator	Starostwo Powiatowe w Jarocinie
<b>Działanie 5.3.4</b>	<b>Jarociński Kongres Kultury - wypracowanie modelu współpracy władz, odbiorców i animatorów kultury</b>
Opis Działania	Celem Projektu, w którym Powiat Jarociński uczestniczy jako Partner, jest wypracowanie modelu partycypacyjnego w kształtowaniu polityki kulturalnej, wprowadzenie w życie sieci współpracy podmiotów sektora kultury oraz wprowadzenie w życie skutecznych metod i narzędzi komunikacji
Potencjalne źródło finansowania	Środki unijne, środki pozarządowe
Miernik oceny	Udział 2500 mieszkańców, turystów oraz przedstawicieli świata samorządu i kultury w kompleksowym badaniu w zakresie problematyki polityki kulturalnej i uczestnictwa w kulturze Udział 20-40 organizacji, instytucji i jednostek samorządu terytorialnego w działaniach Kongresu (100 osób) Stworzenie 3-5 grup roboczych pracujących nad najważniejszymi zadaniami w dziedzinie kultury Ziemi Jarocińskiej- stworzenie w ten sposób grup doradczo-konsultacyjnych, które wyznaczać będą trendy w działaniu władz lokalnych
Termin realizacji	2014-2016
Koordynator	Starostwo Powiatowe w Jarocinie
<b>Działanie 5.3.5</b>	<b>„Cześć i chwała Bohaterom!”</b>

Opis Działania	W roku 2018 przypadnie 100 rocznica wybuchu Powstania Wielkopolskiego, które zakończyło się sukcesem Wielkopolan. Celem projektu „Cześć i chwała Bohaterom!” jest powstanie nowego produktu turystycznego w południowej Wielkopolsce, o tematyce Powstania Wielkopolskiego. W ramach działań zakłada się modernizację dworu Hersztopskich w Mieszkowie z przeznaczeniem na Muzeum Powstania Wielkopolskiego, powstanie wioski tematycznej w Mieszkowie, rekonstrukcje historyczne w Jarocinie i innych miejscowościach powiatu Jarocińskiego (zdobycie dworca kolejowego w Jarocinie, zatrzymanie pociągu w Chociczy i inne), publikacje historyczne, wyznaczenie tras rowerowych, budowa systemu roweru miejskiego, edukację historyczną skierowaną do młodzieży oraz mieszkańców Powiatu Jarocińskiego. Powiat Jarociński może wystąpić w projekcie jako Partner
Potencjalne źródło finansowania	Środki własne, środki samorządowe, środki rządowe, środki unijne
Miernik oceny	Ilość nowych produktów turystycznych Ilość publikacji
Termin realizacji	2014 - 2019
Koordynator	Starostwo Powiatowe w Jarocinie
<b>Program operacyjny 5.4</b>	<b>Budowa kapitału społecznego na rzecz społeczeństwa obywatelskiego</b>
<b>Działanie 5.4.1</b>	<b>Rozwój dialogu i komunikacja społeczna</b>
Opis Działania	Działanie to będzie polegało na poszukiwaniu i utrzymywaniu obszarów współpracy samorządu powiatu z lokalnym społeczeństwem obywatelskim, czyli mieszkańcami powiatu jarocińskiego, nieformalnymi inicjatywami społecznymi, organizacjami pozarządowymi oraz innymi podmiotami, które swoją aktywnością wypełniają przestrzeń publiczną, między innymi poprzez swobodny dostęp do aktualnych informacji o działalności samorządu (strona www.powiat-jarocinski.pl, „Kurier Powiatowy”, fanpage Powiat Jarociński), organizowanie tematycznych konferencji i seminariów dla różnych grup oraz stworzenie platformy internetowej - opiniotwórczego portalu internetowego dla organizacji pozarządowych, będącego platformą wymiany doświadczeń pomiędzy organizacjami
Potencjalne źródło finansowania	Środki własne, środki unijne
Miernik oceny	Ilość informacji medialnych ukazujących się na stronie internetowej www.powiat-jarocinski.pl, fanpage „Powiat Jarociński” oraz w „Kurierze Powiatowym” Ilość konferencji i seminariów Ilość wydarzeń promujących potencjał społeczeństwa powiatu
Termin realizacji	2014 - 2020
Koordynator	Starostwo Powiatowe w Jarocinie
<b>Działanie 5.4.2</b>	<b>Aktywizacja i wsparcie organizacji pozarządowych</b>
Opis Działania	Działanie ukierunkowane na aktywną współpracę Powiatu Jarocińskiego z organizacjami pozarządowymi, między innymi poprzez tworzenie Roczego Programu Współpracy z Organizacjami Pozarządowymi, tworzenie zespołów doradczych, organizację szkoleń, pomoc merytoryczną dla organizacji pozarządowych, promowanie działalności organizacji pozarządowych
Potencjalne źródło finansowania	Środki własne, środki samorządowe
Miernik oceny	Ilość szkoleń dla organizacji pozarządowych współorganizowanych przez Powiat Jarociński Ilość spotkań przedstawicieli Powiatu z organizacjami pozarządowymi Ilość materiałów medialnych promujących organizacje pozarządowe umieszczonych na stronie www.powiat-jarocinski.pl, „Kurierze Powiatowym”, fanpage „Powiat Jarociński”
Termin realizacji	2014 - 2020
Koordynator	Starostwo Powiatowe w Jarocinie
<b>Działanie 5.4.3</b>	<b>Jarocińska Rada Działalności Pożytku Publicznego – dialog samorządu i organizacji pozarządowych</b>
Opis Działania	Pod nazwą Jarocińskiej Rady Działalności Pożytku Publicznego (JRDP) należy rozumieć grono doradcze, którego rolą jest konsultowanie, opiniowanie dokumentów dla potrzeb organu jednostki administracyjnej, przy której ta rada działa. Szczególną wartością takiej rady jest to, że składa się ona przedstawicieli organizacji pozarządowych i podmiotów, o których mowa w art. 3, ust 3 ustawy, a także z reprezentantów administracji publicznej. Dzięki temu na forum rady prezentowane są stanowiska i poglądy partnerów co daje szansę wypracowywania stanowiska, który uwzględni racje wszystkich zainteresowanych stron
Potencjalne źródło finansowania	Środki samorządowe
Miernik oceny	Ilość spotkań RDPP
Termin realizacji	2014 - 2020
Koordynator	Starostwo Powiatowe w Jarocinie

<b>Działanie 5.4.4</b>	<b>Partnerstwo</b>
Opis Działania	Działanie ma na celu współpracę z samorządami lokalnymi poprzez organizację wspólnych przedsięwzięć na rzecz społeczeństwa obywatelskiego oraz współpraca z zagranicą w celu transferu idei partnerstwa i społeczeństwa obywatelskiego, połączonego z wymianą doświadczeń
Potencjalne źródło finansowania	Środki własne, środki samorządowe, środki rządowe, środki unijne
Miernik oceny	Ilość przedsięwzięć współorganizowanych Ilość partnerstw
Termin realizacji	2014 - 2020
Koordynator	Starostwo Powiatowe w Jarocinie

Źródło: opracowanie Remedis SA na podstawie prac Zespołu ds. aktualizacji Strategii

**7. STRATEGIA POWIATU JAROCIŃSKIEGO  
A INNE DOKUMENTY STRATEGICZNE**







## 7.1 WSTĘP

W niniejszym rozdziale dokonano prezentacji Strategii Rozwoju Powiatu Jarocińskiego w latach 2014 – 2020 na tle innych dokumentów strategicznych. Analiza wykazuje zbieżność strategii powiatu z dokumentami strategicznymi wyższego szczebla dotyczącymi powiatu.

## 7.2 STRATEGIA ROZWOJU KRAJU 2020

Wszystkie realizowane projekty inwestycyjne w Powiecie powinny zawierać się w ogólnych ramach strategicznych wyznaczonych przez Strategię Rozwoju Kraju 2020, przyjętą przez Radę Ministrów 25 września 2012 roku. Jest to dokument nadrzędny, określający główne kierunki rozwoju gospodarczego Polski. Strategia wyznacza trzy obszary strategiczne: Sprawne i efektywne państwo; Konkurencyjna gospodarka; Spójność społeczna i terytorialna; w których koncentrować się będą główne działania oraz określa, jakie interwencje są niezbędne w perspektywie średniokresowej w celu przyspieszenia procesów rozwojowych. Celem głównym Strategii staje się więc wzmocnienie i wykorzystanie gospodarczych, społecznych i instytucjonalnych potencjałów zapewniających szybszy i zrównoważony rozwój kraju oraz poprawę jakości życia ludności.

Głównymi obszarami strategicznymi są:

- I. Sprawne i efektywne państwo
- II. Konkurencyjna gospodarka
- III. Spójność społeczna i terytorialna

Wszystkie priorytety Strategii Rozwoju Kraju znajdują swoje odpowiedniki w Strategii Rozwoju Powiatu Jarocińskiego.

## 7.3 STRATEGIA ROZWOJU WOJEWÓDZTWA WIELKOPOLSKIEGO


Spójność dokumentów strategicznych powiatu wymaga połączenia celów Strategii z dokumentem nadrzędnym jakim jest strategia wojewódzka. Spójność ta realizowana jest na poziomie celów strategicznych obu dokumentów, które przekładają się dalej na konkretne zadania inwestycyjne.

Obszary rozwoju: społeczny, infrastrukturalny, gospodarczy i administracji będące podstawowymi dla Powiatu Jarocińskiego znajdują swoje odzwierciedlenie również w Strategii Rozwoju Województwa Wielkopolskiego do roku 2020. Gospodarczy i infrastrukturalny obszar



rozwoju można odnieść do celów strategicznych województwa na poziomie operacyjnym, występujących pod nazwą „Dostosowanie przestrzeni do wyzwań XXI wieku” oraz „Zwiększenie efektywności wykorzystania potencjałów rozwojowych województwa”, który asymiluje się również z 2 celem niniejszej Strategii. Ostatni z wyróżnionych obszarów Strategii Powiatu Jarocińskiego, czyli obszar społeczny można odnieść do priorytetowych programów Strategii Województwa jakimi są „Wzrost kompetencji mieszkańców i promocja zatrudnienia” oraz „Wzrost spójności i bezpieczeństwa społecznego”, mówiący o walce z bezrobociem, budowie partnerstwa publiczno-społecznego, rozwoju edukacji i lecznictwa oraz innych niezwykle ważnych na tym polu działaniach. Ponadto planowane działania w zakresie rozwiązywania problemów przestrzennych Powiatu wpisują się w program wojewódzki „Ochrona środowiska” w podpunkcie 5.5.1 „Mieszkalnictwo i ład przestrzenny”.

## **8. WDRAŻANIE STRATEGII**





## **8.1 METODY WDRAŻANIA I MONITOROWANIA STRATEGII ROZWOJU POWIATU JAROCIŃSKIEGO NA LATA 2014-2020**

Strategia jest dokumentem planowania długookresowego, który stanowi podstawę do precyzowania rozwojowych przedsięwzięć społecznych i gospodarczych. Sądzić należy, że aktualizacja Strategii jeden raz w okresie czteroletniej kadencji władz samorządowych winna zapewnić jej wystarczające dostosowanie do zmieniającej się sytuacji społeczno-gospodarczej powiatu.

Zaprezentowane opracowanie zawiera zbiór celów strategicznych powiatu. Określenie „cel” określa zarówno pojedyncze działanie, wiele działań bądź wręcz odwołuje się do spójnego opracowania.

W skali krótko- i średniookresowej aktualizację planów rozwojowych powiatu zapewnia przygotowanie i doroczny przegląd budżetów oraz plany operacyjne tj. Wieloletnia Prognoza Finansowa. Monitoring i ewaluacja WPF oprócz dokonania oceny stopnia realizacji działań zapisanych w Planie polega na wprowadzaniu modyfikacji zgodnie ze zmieniającymi się warunkami wpływającymi na rozwój społeczny i gospodarczy powiatu.

Realizacja zadań odbywać się będzie poprzez uchwalanie i realizację kolejnych budżetów; w pozostałych obszarach cele opisane w Strategii winny stać się podstawą projektów realizowanych przez samorząd.

Sposób pracy nad WPF składa się z:

1. Zbierania wniosków inwestycyjnych od wszystkich zainteresowanych, w tym bezpośrednio mieszkańców.
2. Poddawania wniosków ocenie, poprzez kryteria przyjęte przez Radę.
3. Aktualizacja zarówno części finansowej jak i rzeczowej WPF.

Taki cykl pracy zapewnia bieżące monitorowanie wykonania założeń strategicznych powiatu.

Władze powiatu wypełniając strategię winny podejmować decyzje określające: rodzaj zadań i ich hierarchię, zakres finansowania, okres i kolejność realizacji zadań.

Budżety powiatu na kolejne lata przygotowywane będą w oparciu o dokumenty operacyjne (WPF) i coroczne budżety. Taki system wdrażania zapewnia kontrolę wdrażania oraz zgodność z obowiązującym prawem.



## Strategia Rozwoju Powiatu Jarocińskiego na lata 2014 – 2020

Bezpośrednim wskaźnikiem wykonania strategii będzie stopień realizacji zaplanowanych projektów. Poszczególne „cele” opisane w strategii posiadają określone mierniki oceny będące podstawą do budowania szczegółowych zasad oceny postępu prac nad celami.

Sposób prezentacji osiągnięć w realizacji strategii to decyzja władz powiatu. Monitorowanie i ocena Strategii polegać powinna na porównaniu osiągniętego stanu do założeń opisanych w odpowiednich programach na podstawie analizy sprawozdań rzeczowych i finansowych jednostek organizacyjnych powiatu.

Starostwo Powiatowe, jako instytucja wdrażająca Strategię jest odpowiedzialne za:

- zbieranie i udostępnianie danych na temat postępów wdrażania oraz przebiegu realizacji Strategii,
- zapewnienie spójności różnych dokumentów programowych.

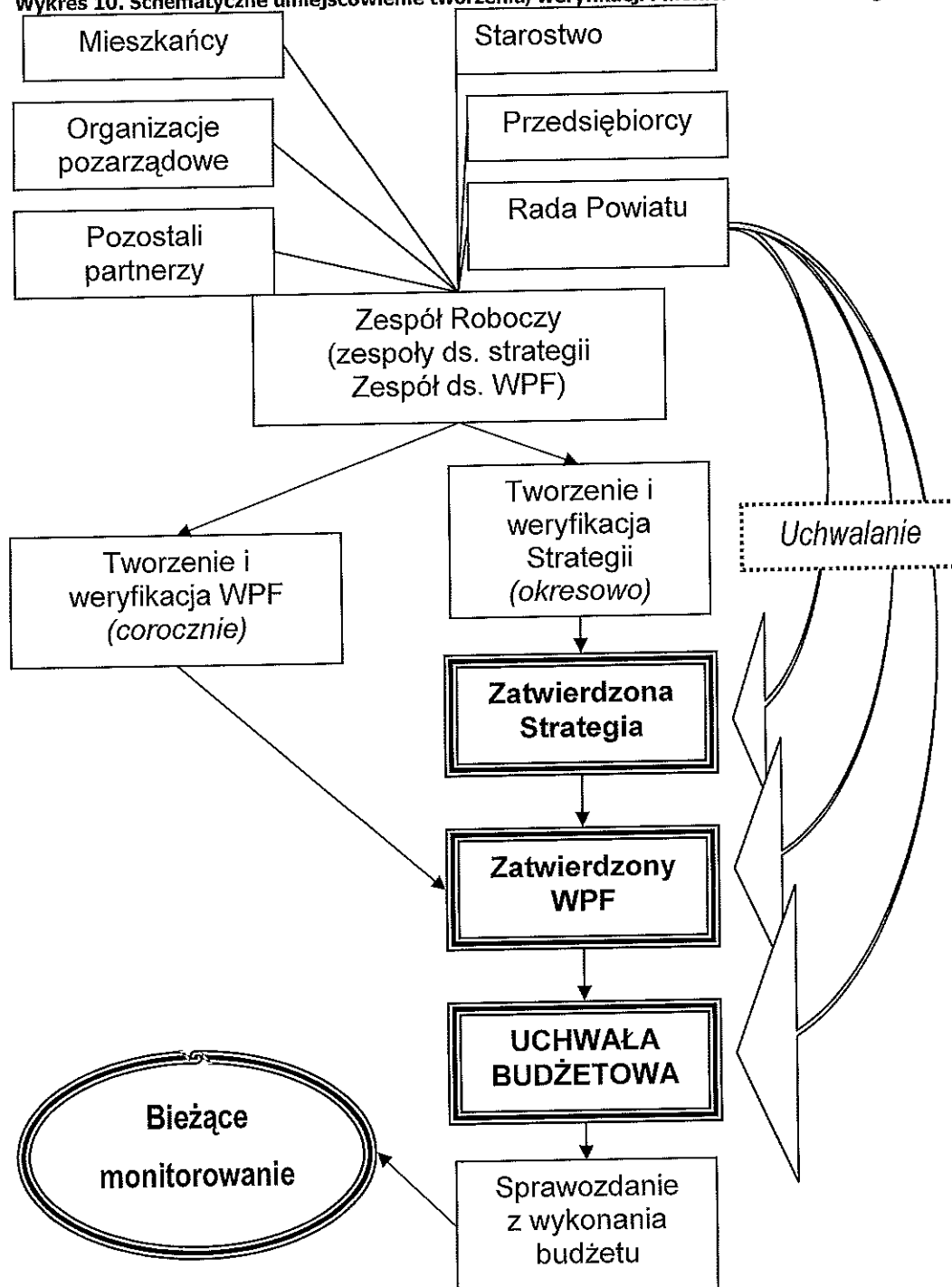
W przyjętej hierarchii dokumentów programowych podstawową informację pokazującą realizację Strategii zawierają w sobie sprawozdania z wykonania budżetu powiatu.

Strategia rozwoju Powiatu Jarocińskiego została opracowana przy założeniu, że jej sporządzenie przyczyni się do planowego zarządzania wymagającego okresowych weryfikacji luki pomiędzy stanem faktycznym i stanem pożądanym w powiecie.

Umiejscowienie tworzenia, weryfikacji i aktualizacji strategii przedstawia poniższy schemat.



Wykres 10. Schematyczne umiejscowienie tworzenia, weryfikacji i monitorowania strategii



Źródło: Opracowanie Remedis SA



## **8.2 SPOSOBY INICJOWANIA WSPÓŁPRACY MIĘDZY SEKTOREM PUBLICZNYM, PRYWATNYM I ORGANIZACJAMI POZARZĄDOWYMI**

Do zadań powiatu należy współpraca i wspieranie wybranych przedsięwzięć organizacji pozarządowych działających na jego terenie. Sposób przygotowania i monitorowania strategii i innych dokumentów związanych z rozwojem powiatu gwarantuje włączenie organizacji pozarządowych i sektora prywatnego we współpracę z sektorem publicznym. Dodatkowo należy wspomnieć, że skład Rady Powiatu będącej szeroką reprezentacją mieszkańców powiatu sprzyja łączeniu różnych środowisk w aktywności na rzecz powiatu. Bezpośrednio w zgłaszaniu i przy opracowywaniu zadań biorą czynny udział organizacje pozarządowe oraz społeczeństwo zarówno poprzez włącznie się bezpośrednio jak i poprzez swoich przedstawicieli w Radzie Powiatu.

Powiat inicjuje współpracę z instytucjami sektora publicznego i lokalnymi przedsiębiorstwami sektora prywatnego poprzez organizowanie wspólnych spotkań dla przedstawicieli tych jednostek.

## **8.3 PUBLIC RELATIONS STRATEGII POWIATU JAROCIŃSKIEGO**

Istotną uwagę władze powiatu przykładają do przekazywania społeczności lokalnej rzeczowej i wyczerpującej informacji na temat realizacji Strategii.

Public Relations, którego zadaniem jest upowszechnianie zamierzeń Strategii i dokumentów związanych pośród przyszłych beneficjentów (w tym zwłaszcza mieszkańców), jednostek podległych i innych podmiotów odbywa się poprzez trzy formy komunikacji:

- serwisy internetowe - będące szybkim i ogólnodostępnym źródłem informacji o aktualnych działaniach i stanowią dla opinii publicznej kompleksowe źródło informacji o założeniach i osiągnięciach strategii,
- współpracę z mediami - działania wykorzystujące współpracę z prasą, radiem, telewizją o zasięgu lokalnym będą kluczowym elementem przy realizacji Strategii i dokumentów związanych,
- bezpośrednie działania informacyjno – promocyjne Starosty.


Podstawowym celem działań związanych z Public Relations Strategii jest dotarcie do jak najszerszej grupy odbiorców końcowych działań podejmowanych w ramach Strategii, a więc do mieszkańców powiatu, przedsiębiorców lokalnych, organizacji społecznych. Informowanie społeczności lokalnej o realizacji Strategii Powiatu odbywać się będzie w sposób pośredni – medialny, jak i bezpośredni – interaktywny. Pośrednio informacje zamieszczane będą w lokalnej prasie, na stronie internetowej powiatu, w materiałach i broszurach promocyjnych



i informacyjnych. Bezpośrednio Strategia prezentowana będzie podczas spotkań z mieszkańcami, przedstawicielami lokalnych środowisk, organizacjami pozarządowymi.



## 9. ZAŁĄCZNIKI



## 9.1 BILANS STRATEGICZNY I MACIERZE SWOT/TOWS

Lp.	Cecha bilansowana	Waga (łączna waga dla grupy musi =100%)	Ocena od -3 do +3	S/W/W/N	Możliwość zmiany wewnętrzne uwarunkowania zmian	Finansowanie 1 własne, 2 - pewna możliwość finansowania, 3 - duża możliwość finansowania (bardz niskie nakłady); zewnętrzne uwarunkowania zmian	Dynamika	Możliwość zmiany	O/T/N
<b>I Rozwój społeczności lokalnej</b>									
<b>I/1</b>	ludność	<b>OK.</b>							
I/1/a	demografia	5,0%	0	0,00	N	0,5	0,25	-0,01	N
I/1/b	migracje	5,0%	-1	-0,05	N	1	1		n
I/2	bezrobocie	17,5%	-3	-0,53	W	2	4	-2,10	T
I/3	edukacja (dostosowanie do potrzeb aktualnych i przyszłych)	20,0%	0	0,00	N	2	4	0,00	n
I/4	promocja i ochrona zdrowia	10,0%	-1	-0,10	W	2	4	-0,40	T
I/6	budżet			0,20	S	1	2,5	0,50	O
I/6/a	wielkość budżetu	10,0%	1	0,10	N	2	0		n
I/6/b	zdolność kredytowa	5,0%	2	0,10	N	1	2		n
I/7	współpraca z otoczeniem	5,0%	0	0,00	N	3	6	0,00	n
I/8	kultura, sport i rekreacja	5,0%	1	0,05	N	3	6	0,30	n
I/9	opieka i pomoc społeczna	7,5%	-1	-0,08	W	1	2	-0,15	n
I/10	bezpieczeństwo mieszkańców	10,0%	2	0,20	S	2	2	0,40	O
<b>II Stan środowiska</b>									
II/1	położenie Powiatu	20%	1	0,20	S	1	2	0,40	O
<b>stan środowiska</b>									
II/2	las/ tereny zielone	15%	1	0,15	S	1	1	0,15	O
II/3	kruszywa/ kopaliny	5%	0	0,00	N	0	0	0,00	n
II/4	zasoby wodne	15%	-2	-0,30	W	1	1	-0,30	T
II/5	infrastruktura turystyczna	10%	-1	-0,10	N	1	1	-0,10	T
II/6	zagospodarowanie przestrzenne	15%	-1	-0,15	W	2	2	-0,30	T

Lp.	Cecha bilansowana	Waga (łączna waga dla grupy musi =100%)	S/W/N	Możliwość zmiany wewnętrzne uwarunkowania zmian	Finansowanie 1 własne, 2 - pewna możliwość finansowania, 3 - duża możliwość finansowania (baż niskie nakłady); zewnętrzne uwarunkowania zmian	Dynamika	Możliwości zmiany	O/T/N		
II/7	gleby/(bonitacja)	10%	0	0,00	N	0	0	0	0,00	n
II/8	atmosfera	5%	0	0,00	N	1	1	1	0,00	n
II/9	obszary zagrożone	5%	0	0,00	N	1	1	1	0,00	n
III	<b>Rozwój gospodarczy i infrastrukturalny</b>	<b>OK.</b>								
	<b>infrastruktura</b>									
III/1	wod-kan	10%	1	0,10	N	0	0	0	0,00	n
III/2	gazowa	10%	0	0,00	N	0	0	0	0,00	n
III/3	drogi (połączenia zewnętrzne)	20%	-1	-0,20	W	2	2	4	-0,80	T
III/4	komunikacja lokalna (w tym piesza/rowerowa)	15%	-1	-0,15	W	2	2	4	-0,60	T
III/5	komunikacja publiczna	10%	1	0,10	N	1	2	2	0,20	O
III/6	telekomunikacja	5%	2	0,10	N	0	0	0	0,00	n
III/7	media energetyczne	5%	2	0,10	N	0	0	0	0,00	n
	<b>rozwój gospodarczy</b>									
III/8	usługi i przetwórstwo	10%	-1	-0,10	W	0	0	0	0,00	n
III/9	budownictwo	5%	2	0,10	N	0	0	0	0,00	n
III/10	handel, transport i magazynowanie	5%	2	0,10	N	1	1	1	0,10	O
III/11	rolnictwo i leśnictwo (z przetwórstwem)	5%	-1	-0,05	N	0	0	0	0,00	n

Źródło: analiza zespołu ds. Strategii na podstawie wielowątkowej analizy strategicznej JST (autorzy: K. Mrowicki, K. Grybionko, 2006)

Macierz SWOT

cecha bilansowana	wartość	promocja i ochrona zdrowia	bezrobocie	potrzebie Powiatu	lasy/ tereny zielone	kommunikacja lokalna (w tym piesza/rowerowa)	drogi (połączenia zewnętrzne)	suma	budżet	DEPLECERSWO MIESZKAŃCÓW	INFRASTRUKTURA TURYSTYCZNA	ZASOBY WODNE	ZAGROZEBOWANIE OZYSZCZANIA	konkurencja globalna	bezpieczeństwo	suma
budżet	0,20	0	1	2	1	2	-0,80	1,60	1	2	1	1	1	2	2	2,00
bezpieczeństwo mieszkańców	0,20	1	0	1	0	1	0	0,60	1	1	0	0	0	0	1	0,60
potrzebie Powiatu	0,20	1	1	0	2	2	2	1,60	1	0	1	2	1	2	2	1,80
lasy/ tereny zielone	0,15	0	0	2	0	0	0	0,30	0	0	0	2	1	0	0	0,45
<b>suma</b>								<b>4,10</b>								<b>4,85</b>
opieka i pomoc społeczna	0,08	2	2	0	0	0	0	0,30	1	1	0	0	0	0	0	0,15
promocja i ochrona zdrowia	0,10	2	1	0	0	0	0	0,30	0	0	0	0	0	0	0	0,00
bezrobocie	0,53	1	2	1	0	0	2	3,15	0	1	0	1	0	0	0	1,05
ZAGROZEBOWANIE OZYSZCZANIA	0,15	0	0	2	2	1	1	0,90	0	0	1	2	0	2	1	0,90
ZASOBY WODNE	0,30	0	1	1	0	0	0	0,60	0	0	0	2	0	0	0	0,60
USŁUGI I PRZEMISŁÓWY	0,10	1	0	0	0	0	2	0,30	2	0	0	1	0	0	1	0,40
Kommunikacja lokalna (w tym piesza/rowerowa)	0,15	1	1	1	0	2	1	0,90	0	0	0	1	1	2	0	0,60
drogi (połączenia zewnętrzne)	0,20	1	1	2	0	2	1	1,40	1	0	0	1	1	0	2	1,00
<b>suma</b>								<b>7,85</b>								<b>4,70</b>

Źródło: analiza zespołu ds. Strategii na podstawie metody wielowątkowej analizy strategicznej JST (autorzy: K. Mrowicki, K. Grybionko, 2006)

Macierz TOWS

cecha bilansowana	wartość	budżet					suma					suma					
		0,20	0,20	0,20	0,15	0,15	0,08	0,10	0,53	0,15	0,30	0,10	0,15	0,20	0,10	0,15	0,20
budżet	0,50	0	1	2	0	1,50	2	2	1	1	0	1	2	1	2	1	5,00
bezpieczeństwo mieszkańców	0,40	0	0	1	1	0,80	0	0	0	1	0	0	0	0	0	0	0,40
położenie Powiatu	0,40	1	0	0	1	0,80	0	0	1	2	1	1	1	2	1	2	3,20
lasy/ tereny zielone	0,15	0	0	1	0	0,15	0	0	0	1	1	0	0	0	0	0	0,30
komunikacja publiczna	0,20	0	0	1	0	0,20	0	0	0	1	0	0	0	2	1	1	0,80
handel, transport i magazynowanie	0,10	1	0	1	0	0,20	0	0	2	0	0	2	1	1	1	1	0,60
<b>suma</b>						<b>3,65</b>											<b>10,30</b>
bezrobocie	2,1	1	1	0	0	4,20	2	2	0	0	0	1	0	0	0	0	10,50
promocja i ochrona zdrowia	0,4	2	1	0	0	1,20	2	0	1	0	0	0	0	0	0	0	1,20
zasoby wodne	0,3	0	0	1	1	0,60	0	0	0	1	0	0	0	0	0	0	0,30
inwestycje kulturalne i sztuki	0,1	1	0	1	2	0,40	0	0	1	1	2	0	0	0	0	0	0,40
zagospodarowanie i przystępność	0,3	0	0	2	0	0,60	0	0	0	0	1	1	1	1	0	0	0,90
ogrodzi (zabudowa ze zmianami)	0,8	0	1	2	0	2,40	0	1	1	1	0	2	2	0	0	0	5,60
komunikacja publiczna (w tym przystanki)	0,6	0	1	1	0	1,20	0	0	0	1	0	1	0	2	2	2	2,40
<b>suma</b>						<b>10,60</b>											<b>21,30</b>

Źródło: analiza zespołu ds. Strategii na podstawie metody wielowątkowej analizy strategicznej JST (autorzy: K. Mrowicki, K. Grybionko, 2006)

**Uzasadnienie**  
**do Uchwały nr LI/340/14**  
**Rady Powiatu Jarocińskiego**  
**z dnia 8 maja 2014 r.**

**w sprawie przyjęcia Strategii Rozwoju Powiatu Jarocińskiego**  
**na lata 2014-2020**

Podstawą dla rozwoju powiatu jarocińskiego jest strategia, określająca misję oraz cele i kierunki działania do roku 2020. Strategia jest długookresowym planem działania, określającym strategiczne cele rozwoju powiatu i przyjmujący takie kierunki działania, które są niezbędne dla realizacji przyjętych zamierzeń rozwojowych. Jest to podstawa do właściwego zarządzania powiatem, do ubiegania się o środki zewnętrzne, zwłaszcza z Unii Europejskiej. Ustalenia zawarte w Strategii stanowią podstawę do prowadzenia przez władze powiatu długookresowej polityki rozwoju społeczno-gospodarczego. Ponadto Strategia wskazuje, jakie są najważniejsze do rozwiązania problemy gospodarcze, społeczne, infrastrukturalne i ekologiczne, na których powinna być skoncentrowana uwaga władz powiatu.

Biorąc powyższe pod uwagę, podjęcie uchwały jest zasadnie.

  
Wicestarosta  
Wiesław Dymaga